

Товариство  
з обмеженою відповідальністю  
підприємство «Нібулон»  
(код ЄДРПОУ 14291113)  
вул. Фалєєвська,9-Б,  
м. Миколаїв,  
54002

від 15.02.2019  
№ 08-02-11-2018510750/2

## ЗВІТ ПРО ГРОМАДСЬКЕ ОБГОВОРЕННЯ планованої діяльності

**«Нове будівництво паливо заправного пункту для власного користування за  
адресою Вінницька область, м. Хмільник, вул. І. Богуна,85 »**

На виконання вимог Закону України «Про оцінку впливу на довкілля» Департамент агропромислового розвитку, екології та природних ресурсів Вінницької ОДА підготовлено звіт про громадське обговорення планованої діяльності щодо якої здійснюється процедура оцінки впливу на довкілля згідно з пунктом третім частини другої статті 3 Закону України «Про оцінку впливу на довкілля».

**1. Відомості про оприлюднення документів про плановану діяльність уповноваженим органом на веб-сайті Єдиного реєстру з оцінки впливу на довкілля:**

**1.1** Повідомлення про плановану діяльність, яка підлягає оцінці впливу на довкілля, оприлюднене на веб-сайті Єдиного реєстру з оцінки впливу на довкілля **14 травня 2018 року.**

**1.2** Оголошення про початок громадського обговорення звіту з оцінки впливу на довкілля, оприлюднене на веб-сайті Єдиного реєстру з оцінки впливу на довкілля **07 грудня 2018 року.**

**1.3** Звіт з оцінки впливу на довкілля та інші документи, надані суб'єктом господарювання, оприлюднено на веб-сайті Єдиного реєстру з оцінки впливу на довкілля **07 грудня 2018 року.**

**2. Відомості про оприлюднення документів про плановану діяльність суб'єктом господарювання.**

**2.1.** Повідомлення про плановану діяльність, яка підлягає оцінці впливу на довкілля було опубліковано в газеті «Життєві обрії» № 18 від 11 травня 2018 року та в газеті «Вінниччина» № 36 від 11 травня 2018 року, які додаються до цього звіту.

**2.2.** Оголошення про початок громадського обговорення звіту з оцінки впливу на довкілля було опубліковано суб'єктом господарювання в газеті «Життєві обрії» №48 від 07 грудня 2018 року та в газеті «Вінниччина» № 94 від 07 грудня 2018 року, які додаються до цього звіту.

**2.3.** Повідомлення про плановану діяльність, яка підлягає оцінці впливу на довкілля також розміщувалось на дошці оголошень Управління агропромислового розвитку (м. Хмільник, вул. Столярчука,7) ( підтвердженням факту оприлюднення є фотофіксація).

**2.4.** Оголошення про початок громадського обговорення звіту з оцінки впливу на довкілля було розміщено на дошці оголошень Управління агропромислового розвитку (м. Хмільник, вул. Столярчука,7) ( підтвердженням факту оприлюднення є фотофіксація).

**2.5.** Звіт з оцінки впливу на довкілля, а також інші матеріали надані на розгляд громадськості, розміщувалися у місцях, доступних для громадськості.

**2.5.1. У приміщенні уповноваженого органу:**

Звіт з оцінки впливу на довкілля з 07 грудня 2018 року було розміщено у приміщенні Департаменту агропромислового розвитку, екології та природних ресурсів Вінницької ОДА ( вул. Соборна,15а, м. Вінниця).

**2.5.2.** У приміщенні орган(-у/- ів.) місцевого самоврядування відповідн(-их/-ої) адміністративно - територіальн(-их/-ої) одиниц(-ь/-і), що мож(-е/-уть) зазнати впливу планованої діяльності.

Звіт з оцінки впливу на довкілля з 07 грудня 2018 року розміщено:

**2.5.3.** А також в інших загальнодоступних місцях, визначених суб'єктом господарювання.

Звіт з оцінки впливу на довкілля з 07 грудня 2018 року було розміщено в Управління агропромислового розвитку (м. Хмільник, вул. Столярчука,7).

**3.Громадське обговорення планованої діяльності на всіх стадіях процедури оцінки впливу на довкілля .**

Громадське обговорення повідомлення про плановану діяльність тривало 20 робочих днів, було розпочато 14.05. 2018 і завершено 11.06. 2018.

Громадське обговорення звіту з оцінки впливу на довкілля тривало 25 робочих днів, розпочалось 07.12. 2018 та тривало до 15.01. 2019.

**4.Загалом протягом строку громадського обговорення до повідомлення про плановану діяльність та до звіту з ОВД зауважень і пропозицій від громадськості не надходило.**

**5. Протягом строку громадського обговорення було проведено 1-е громадське слухання.**

Громадське слухання відбулось 27.12.2018 у залі засідань Управління агропромислового розвитку Хмельницької районної адміністрації, за адресою вул. Столярчука,7, м. Хмельник Вінницької області.

**6. Таблиця врахування зауважень та пропозицій громадськості, отриманих протягом строку громадського обговорення - не надходили.**

**7. У разі проведення транскордонної оцінки впливу на довкілля опис процедури громадського обговорення із громадськістю інших держав.**

Транскордонна оцінка впливу на довкілля по зазначеній планованій діяльності не здійснювалась.

**8. Додатки:**

8.1 Усі докази оприлюднення та розміщення документів, надані суб'єктом господарювання згідно з п. 2.

8.2. Копії усіх отриманих під час строку громадського обговорення письмових зауважень і пропозицій громадськості – не надходили.

8.3. Протоколи усіх громадських слухань з усіма додатками, а саме:

8.3.1 ЖУРНАЛ (ВІДОМІСТЬ) реєстрації учасників громадських слухань ;

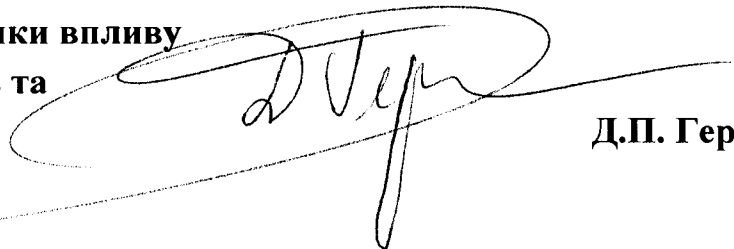
8.3.2 ЖУРНАЛ (ВІДОМІСТЬ) реєстрації виступів учасників громадських слухань;

8.3.3 ЖУРНАЛ (ВІДОМІСТЬ) реєстрації письмових зауважень та пропозицій , які надійшли протягом громадських слухань- не надходили :

8.3.4. Відповіді суб'єкта господарювання на запитання, що надавалися суб'єктом господарювання після громадських слухань не додаються у зв'язку із тим, що на всі питання було надано відповідь під час громадського слухання.

8.3.5. Аудіо-та /або відеозапис громадських слухань.

**Начальник управління оцінки впливу  
на довкілля, охорони земель та  
природних ресурсів**



**Д.П. Герус**

# ПОВІДОМЛЕННЯ №2018510750 про плановану діяльність, яка підлягає оцінці впливу на довкілля

Товариство з обмеженою відповідальністю Сільськогосподарське Підприємство «НІБУЛОН», код ЄДРПОУ 1429113, на підставі ЗУ «Про оцінку впливу на довкілля» інформує про намір провадити плановану діяльність та оцінку її впливу на довкілля.

1. Інформація про суб'єкта господарювання. Юридична адреса: 54002, м. Миколаїв, вул. Каботягин спуск, м. Хмельницький, вул. Івана Богуна, 83. Мета будівництва - забезпечення дизельним паливом автотранспорту та сільськогосподарської техніки у Вінницькій, Хмельницькій, Житомирській та Черкаській областях.

Технічна альтернатива 1. Паливозаправний пункт передбачає нове будівництво:

- під'їзної залізничної колії з тупиковою призмкою та зливною залізничною естакадою на 2 вагонно-цистерни;
- п'яти підземних горизонтальних резервуарів V=75 м<sup>3</sup>;
- операторної (мобільний контейнер 2.50x3.00 м);
- однієї автозаправної колонки «NOVA 1101/2 Вія з будованим блоком системи ідентифікації і GSM-модемом виробництва компанії «А3Т Славутич»;
- остріїця налізу дизельного палива у автостанції;
- благоустрою території;
- системи дощової каналізації з локальними очисними спорудами та резервуаром-випаровувачем.

Технічна альтернатива 2. Не розглядається, технічна альтернатива 1 є оптимальним варіантом для вирішення потреб білоного підприємства у забезпеченні дизельним паливом власного машинно-тракторного парку.

3. Місце провадження планованої діяльності, територіальні альтернативи. Місце провадження планованої діяльності, територіальні альтернативи 1. Нове будівництво паливозаправного пункту заплановане в межах земельної ділянки за адресою: м. Хмельницький, Вінницька область, вул. Івана Богуна, 83, що з 2011р. є власністю ТОВ СП «НІБУЛОН», цільове призначення - землі промислового, транспортну, за яким, енергетичні, оборони та іншого призначення. На ділянці розташовані будівлі та споруди, нове будівництво буде вестись на вільній від забудови території в безпосередній близькості від залізничної колії.

Місце провадження планованої діяльності, територіальні альтернативи 2. Не розглядається, територіальна альтернатива 1 є оптимальним варіантом для розміщення паливо заправного пункту та обумовлене його призначенням, а також розмірами та конфігурацією території підприємства.

4. Соціально-економічний вплив планованої діяльності. Проектні рішення націлені на розширення господарської діяльності сільськогосподарського підприємства, їх реалізація дозволить оптимізувати шлях доставки палива з перевантаження на залізничний транспорт, найбільш пункти розділи палива до безпосередніх споживачів (сільськогосподарських підприємств), що в свою чергу, призведе до позитивних факторів:

- зменшення обсягу перевезень автотягачами горючих речовин та сприятиме зняттю їх завантаженості;
- оптимізації логістичних витрат на доставку палива, та, як наслідок, підвищення закупівельних цін на зерно та розвиток сільськогосподарського виробництва;
- мінімізації впливу на об'єкти навколишнього середовища за рахунок впровадження сучасних технологій та обладнання, що само по собі є найважливішим соціальним фактором.

5. Загальні технічні характеристики, у тому числі параметри планованої діяльності (потужність, довжина, площа, обсяг виробництва тощо). Паливозаправний пункт przewidіть забезпечити дизельним паливом філії ТОВ СП «НІБУЛОН», що розташовані в Вінницькій,

Житомирській, Хмельницькій та Черкаській областях, його технічні характеристики становлять:

- одночасний прийом 120 тонн дизельного палива;
- одночасне зберігання 375 м<sup>3</sup> дизельного палива;
- максимальна спроможність прийому палива - 50 вагонно-цистерн на рік.

Загальна площа землевидведення - 9,4997га, з неї площа нового будівництва паливозаправного пункту - 0,55 га. Штатна кількість персоналу паливозаправного пункту - 2 особи, режим роботи - однозмінний, сезонний (березень - листопад).

6. Екологічні та інші обмеження планованої діяльності за альтернативами:

- щодо технічної альтернативи 1
  - по забрудненню атмосферного повітря - значення гранично допустимих концентрацій (ГДК) забруднюючих речовин на межі СЗЗ, різні гранично допустимих викидів (ГДВ) від технологічного обладнання, фоновий вміст забруднюючих речовин в атмосферному повітрі;
  - по забрудненню ґрунту - відсутність прямого інтенсивного впливу;
  - по забрудненню водного середовища - відсутність прямого інтенсивного впливу;
  - санітарно-епідеміологічні - нормативи шумового впливу на людину;
  - щодо технічної альтернативи 2
    - не розглядається.
- щодо територіальної альтернативи 1
  - розмір санітарно-захисної зони паливозаправного пункту - 100 м;
  - нормативні розриви між будинками та спорудами, межі землепольовання;
  - розміри та правовий режим зон санітарної охорони існуючого підземного джерела водопостачання;
  - режим округу та зон санітарної охорони курорту Хмельник;
  - щодо територіальної альтернативи 2
    - не розглядається.
- 7. Необхідна еколого-інженерна підготовка і захист території за альтернативами:
  - щодо технічної альтернативи 1
    - не передбачене
    - щодо технічної альтернативи 2
      - не розглядається
  - щодо територіальної альтернативи 1
    - інженерно-авіаційні та геодезичні вишукування на місцевості під будівництво;
    - щодо територіальної альтернативи 2
      - не розглядається.
  - 8. Сфера, джерела та види можливого впливу на довкілля:
    - щодо технічної альтернативи 1
      - атмосферне повітря, джерела впливу:
        - технологічне обладнання, автотранспорт, сільськогосподарська та будівельна техніка, можливий вплив - забруднення атмосферного повітря;
        - водне середовище (підземні та ґрунтові води), джерела впливу:
          - при будівництві - несправна будівельна техніка, в штатному режимі експлуатації - прямий вплив відсутній;
          - при будівництві - несправна будівельна техніка, в штатному режимі експлуатації - прямий вплив відсутній;
          - соціальне середовище, джерела впливу:
            - технологічне обладнання, двигуни автомобільного, залізничного транспорту, сільськогосподарської та будівельної техніки, можливий вплив - перевищення гігієнічних нормативів допустимого вмісту забруднюючих речовин в атмосферному повітрі населених місць;
            - рослинний і тваринний світ, джерела впливу:
              - прямий вплив відсутній, планова діяльність здійснюється у технозонах-освоенні зоні з сформованою інфраструктурою, існуючими будівлями та інженерними мережами, де відсутні умови для проживання тварин;
              - в зоні впливу планової діяльності зелені насадження та заповідні об'єкти відсутні;
              - клімат і мікроклімат - прямий вплив відсутній;
              - навколишнє техногенне середовище, джерела впливу:
                - аварія (вибух, пожежа), можливий вплив - забруднення атмосферного повітря, руйнування будівель та споруд;

- порушення цілісності підземних резервуарів, розгерметизація комунікацій для транспортування палива, можливий вплив - забруднення нафтопродуктами ґрунтів та водного середовища;
- щодо технічної альтернативи 2
  - не розглядається
- щодо територіальної альтернативи 1
  - соціальне середовище, джерела впливу:
    - недотримання розміру санітарно-захисної зони виробництва, можливого вплив - погіршення стану атмосферного повітря на межі житлової забудови
    - до територіальної альтернативи 2
      - не розглядається.
- 9. Належність планованої діяльності до першої чи другої категорії видів діяльності та об'єктів, які можуть мати значний вплив на довкілля та підлягають оцінці впливу на довкілля (зазначити відповідний пункт і частину статті 3 Закону України «Про оцінку впливу на довкілля»):
  - належить до другої категорії видів планованої діяльності та об'єктів, які можуть мати значний вплив на довкілля (в тому числі наявність значного негативного транспортного впливу на довкілля та перелік держав, довілля яких може зазнати значного негативного транспортного впливу (забезпечення держав).
  - Транскордонний вплив на довкілля відсутній.
- 11. Планований обсяг досліджень та рівень деталізації інформації, що підлягає включенню до звіту з оцінки впливу на довкілля. В повному об'єкті, відповідно до вимог чинного законодавства, включаючи:
  - проведення інженерно-геологічних та геодезичних вишукувань;
  - отримання інформації від Вінницького обласного центру з відрометричної щодо величин фонових концентрацій забруднюючих речовин в атмосферному повітрі, базисних кліматичних характеристик, кількості опадів у холодний та теплий періоди по роках за останні двадцять років у місці здійснення планової діяльності;
  - проведення розрахунків об'ємі викидів забруднюючих речовин в період будівництва та експлуатації об'єкту планової діяльності;
  - проведення автоматизованих розрахунків розсіювання концентрацій забруднюючих речовин у атмосферному повітрі;
  - проведення розрахунків обсягів водоспоживання та екологічного господарського-побутових стічних вод, а також обсягів водовиведення поверхневих стічних вод в залежності від виробничої площі та кліматичних умов місцевості;
  - визначення номенклатури та об'ємі утворених відходів;
  - проведення розрахунків ризиків впливу планової діяльності.
- 12. Процедура оцінки впливу на довкілля та можливість для участі в ній громадськості. Планована суб'єктом господарювання діяльність може мати значний вплив на довкілля і, отже, підлягає оцінці впливу на довкілля відповідно до Закону України «Про оцінку впливу на довкілля». Оцінка впливу на довкілля - це процедура, що передбачає:
  - підготовку суб'єктом господарювання звіту з оцінки впливу на довкілля;
  - проведення громадського обговорення планованої діяльності;
  - аналіз уповноваженим органом звіту з оцінки впливу на довкілля, будь-якої додаткової інформації, яку надає суб'єкт господарювання, а також інформації, отриманої від громадськості під час громадського обговорення, під час здійснення процедури оцінки транскордонного впливу, іншої інформації;
  - надання уповноваженим органом мотивованого висновку з оцінки впливу на довкілля, що враховує результати аналізу, передбаченого абзацом п'ятим цього пункту;

- врахування висновку з оцінки впливу на довкілля у рішення про провадження планованої діяльності, зазначеного у пункті 14 цього повідомлення.
- У висновку з оцінки впливу на довкілля уповноважений орган, виходячи з оцінки впливу на довкілля планованої діяльності, визначає допустимість чи об'єктовує недопустимість провадження планованої діяльності та визначає екологічні умови її провадження.
- Забороняється розпочинати провадження планованої діяльності без оцінки впливу на довкілля та отримання рішення про провадження планованої діяльності.
- Процедура оцінки впливу на довкілля передбачає право і можливість громадськості для участі у такій процедурі, зокрема на стадії обговорення обсягу досліджень та рівня деталізації інформації, що підлягає включенню до звіту з оцінки впливу на довкілля, а також на стадії розгляду уповноваженим органом поданого суб'єктом господарювання звіту з оцінки впливу на довкілля.
- На стадії громадського обговорення звіту з оцінки впливу на довкілля протягом щонайменше 25 робочих днів громадськості надається можливість надавати будь-які зауваження і пропозиції до звіту з оцінки впливу на довкілля та планованої діяльності, а також взяти участь у громадських слуханнях. Детальніше про процедуру громадського обговорення звіту з оцінки впливу на довкілля буде повідомлено в оголошенні про початок громадського обговорення.
- 13. Громадське обговорення обсягу досліджень та рівня деталізації інформації, що підлягає включенню до звіту з оцінки впливу на довкілля. Протягом 20 робочих днів з дня оприлюднення цього повідомлення на офіційному веб-сайті уповноваженого органу громадськості має право надати уповноваженому органу, зазначеному у пункті 15 цього повідомлення, зауваження і пропозиції до планованої діяльності, обсягу досліджень та рівня деталізації інформації, що підлягає включенню до звіту з оцінки впливу на довкілля.
- Надаючи такі зауваження і пропозиції, вказати реєстраційний номер справи про оцінку впливу на довкілля планованої діяльності в Єдиному реєстрі з оцінки впливу на довкілля (зазначений на першій сторінці цього повідомлення) (це значно спрощує процес реєстрації та розгляду ваших зауважень і пропозицій).
- У разі отримання таких зауважень і пропозицій громадськості вони будуть розміщені в Єдиному реєстрі з оцінки впливу на довкілля та передані суб'єкту господарювання (протягом трьох робочих днів з дня їх отримання). Особи, що надають зауваження і пропозиції, своєї підписом засвідчують свою згоду на обробку їх персональних даних. Суб'єкт господарювання під час підготовки звіту з оцінки впливу на довкілля зобов'язаний врахувати повністю, врахувати частково або об'єктивно відхилити зауваження і пропозиції громадськості, надані у процесі громадського обговорення обсягу досліджень та рівня деталізації інформації, що підлягає включенню до звіту з оцінки впливу на довкілля. Детальна інформація про це включиться до звіту з оцінки впливу на довкілля.
- 14. Рішення про провадження планованої діяльності. Відповідно до законодавства, рішенням про провадження даної планованої діяльності буде Дозвіл на виконання будівельних робіт (вид рішення відповідно до частини першої статті 11, Закону України «Про оцінку впливу на довкілля») що видається Департаментом Державної архітектурно-будівельної інспекції (орган, до повноважень якого належить прийняття такого рішення).
- 15. Усі зауваження і пропозиції громадськості до планованої діяльності обсягу досліджень та рівня деталізації інформації, що підлягає включенню до звіту з оцінки впливу на довкілля, необхідно надіслати до:
  - Департаменту агропродовольчого розвитку екології та природних ресурсів Вінницької області/держадміністрації: 21100, м. Вінниця, вул. Соборна, 15-а, укр. agro@vin.gov.ua (0432) 67-08-20 (найменування уповноваженого органу, поштова адреса, електронна адреса, номер телефону та контактна особа).

## ПОВІДОМЛЕННЯ № 2018510750

## про плановану діяльність, яка підлягає оцінці впливу на довкілля

Товариство з обмеженою відповідальністю Сільськогосподарське Підприємство «НІБУЛОН», код ЄДРПОУ14291113

На підставі ЗУ «Про оцінку впливу на довкілля» інформує про намір провадити плановану діяльність та оцінку її впливу на довкілля.

1. Інформація про суб'єкта господарювання  
Юридична адреса: 54002, м. Миколаїв, вул. Каботажний спуск, 1, поштава адреса: 54030 м. Миколаїв, вул. Фалєєвська, 9-Б, тел. (0512)58-04-28

2. Планована діяльність, її характеристика, технічні альтернативи\*

Планована діяльність, її характеристика.  
Нове будівництво паливозаправного пункту для власного користування за адресою: Вінницька область, м. Хмільник, вул. Івана Богуна, 83. Мета будівництва - забезпечення дизельним паливом автотранспорту та сільськогосподарської ТОВ СП «НІБУЛОН» у Вінницькій, Хмельницькій, Житомирській та Черкаській областях. Технічна альтернатива 1.

**Паливозаправний пункт передбачає нове будівництво:**

- під'їзної залізничної колії з тупиковою призмою та лінійною залізничною естакадою на 2 вагоно-цистерни;

- п'яти підземних горизонтальних резервуарів V=75м<sup>3</sup>;

- операторної (мобільний контейнер 2.50х3.00 м);  
- однієї автотранспортної колонки «NOVA 1101/2 Ві» з вбудованим блоком системи ідентифікації GSM-модемо виробництва компанії «АТ Славутич»  
- острівця наливу дизельного палива у автотранспортних;

- благоустрій території;  
- системи дощової каналізації з локальними очисними спорудами та резервуаром-біларовувачем.

Технічна альтернатива 2.

Не розглядається, технічна альтернатива 1 є оптимальним варіантом для вирішення потреб діючого підприємства з забезпечення дизельним паливом власного машинно-тракторного парку.

3. Місце провадження планованої діяльності, територіальні альтернативи.

Місце провадження планованої діяльності: територіальна альтернатива 1.

Нове будівництво паливозаправного пункту заплановане в межах земельної ділянки за адресою: м. Хмільник, Вінницька область, вул. Івана Богуна, 83, що з 2011р. є власністю ТОВ СП «НІБУЛОН», цільове призначення - землі промисловості, транспорту, зв'язку, енергетики, оборони та іншого призначення.

На ділянці розташовані будівлі та споруди, нове будівництво буде вестись на вільній від забудови території в безпосередній близькості від залізничної колії.

Місце провадження планованої діяльності: територіальна альтернатива 2.

Не розглядається, територіальна альтернатива 1 є оптимальним варіантом для розміщення паливозаправного пункту та обумовлене його призначенням, а також розмірами та конфігурацією території підприємства.

4. Соціально-економічний вплив планованої діяльності

Проектні рішення націлені на розширення господарської діяльності сільськогосподарського підприємства, їх реалізація дозволить оптимізувати шляхи доставки палива з переорієнтацією на залізничний транспорт, наблизити пункти роздачі палива до безпосередніх споживачів (сільськогосподарських підприємств), що в свою чергу призведе до позитивних факторів:

- зменшення обсягу перевезень автотранспортом горючих речовин та сприятиме зниженню їх завантаженості;

- оптимізації логістичних витрат на доставку палива та, як наслідок, підвищення закупівельних цін на зерно та розітток сільськогосподарського виробництва;

- мінімізації впливу на об'єкти навколишнього середовища за рахунок впровадження сучасних технологій та обладнання, що само по собі є найважливішим соціальним фактором.

5. Загальні технічні характеристики, у тому числі параметри планованої діяльності (потужність, довжина, площа, обсяг виробництва тощо)

Паливозаправний пункт призначений забезпечити дизельним паливом філії ТОВ СП «НІБУЛОН», що розташовані у Вінницькій, Житомирській, Хмельницькій та Черкаській областях, його технічні характеристики становлять:

- одночасний прийом 120 тонн дизельного палива;  
- одночасне зберігання 375 м<sup>3</sup> дизельного палива;  
- максимальна спроможність прийому палива - 50 вагоно-цистерн на рік.

Загальна площа земельвідведення - 9,499га, з неї площа нового будівництва паливозаправного пункту - 0,55 га. Штатна кількість персоналу паливозаправного пункту - 2 особи, режим роботи - однозмінний, сезонний (березень - листопад).

6. Екологічні та інші обмеження планованої діяльності за альтернативами: щодо технічної альтернативи 1

- по забрудненню атмосферного повітря - значення граничних допустимих концентрацій (ГДК) забруднюючих речовин на межі ЄЗЗ, рівні граничних допустимих викидів (ГДВ) від технологічного обладнання, фоновий вміст забруднюючих речовин в атмосферному повітрі;

- по забрудненню ґрунту - відсутність прямого інтенсивного впливу;

- по забрудненню водного середовища - відсутність прямого інтенсивного впливу;

- санітарно-епідеміологічні - нормативи шумового впливу на людину;

що до технічної альтернативи 2

не розглядається

що до територіальної альтернативи 1

- розмір санітарно-захисної зони паливозаправного пункту - 100 м;

- нормативні розриви між будинками та спорудами, межі земельоділення;

- розміри та правовий режим зон санітарної охорони існуючого підземного джерела водопостачання;

- режим охорони та зон санітарної охорони курорту Хмільник;

що до територіальної альтернативи 2

не розглядається

7. Необхідна еколого-інженерна підготовка і захист території за альтернативами:

що до технічної альтернативи 1

не передбачене

що до технічної альтернативи 2

не розглядається

що до територіальної альтернативи 1

- інженерно-геологічні та геодезичні вишукування на майданчику під будівництво;

що до територіальної альтернативи 2

не розглядається

8. Сфера, джерела та види можливого впливу на довкілля:

що до технічної альтернативи 1

атмосферне повітря, джерела впливу:

- технологічне обладнання, автотранспорт, сільськогосподарська та будівельна техніка, можливий вплив

- забруднення атмосферного повітря;

- водне середовище (підземні та ґрунтові води), джерела впливу:

- при будівництві - несправна будівельна техніка, в штатному режимі експлуатації - прямий вплив відсутній;

- ґрунти, джерела впливу:

- при будівництві - несправна будівельна техніка, в штатному режимі експлуатації - прямий вплив відсутній;

- соціальне середовище, джерела впливу:

- технологічне обладнання, двимуні автомобільного, залізничного транспорту, сільськогосподарської та будівельної техніки, можливий вплив - перевищення гігієнічних нормативів допустимого вмісту забруднюючих речовин в атмосферному повітрі населених місць;

- рослинний і тваринний світ, джерела впливу:

- прямий вплив відсутній, планова діяльність здійснюється у техногенно-освоєній зоні з сформованою інфраструктурою, існуючими будівлями та інженерними мережами, де відсутні умови для проживання тварин;

- в зоні впливу планової діяльності зелені насадження та заповідні об'єкти відсутні;

клімат і мікроклімат - прямий вплив відсутній;

наволітне техногенне середовище, джерела впливу:

- аварія (вибух, пожежа), можливий вплив - забруднення атмосферного повітря, руйнування будівель та споруд;

- порушення цілісності підземних резервуарів, розгеметизація комунікацій для транспортування палива, можливий вплив - забруднення нафтопродуктами ґрунтів та водного середовища;

що до технічної альтернативи 2

не розглядається

що до територіальної альтернативи 1

соціальне середовище, джерела впливу:

- недотримання розміру санітарно-захисної зони виробничий, можливий вплив - погіршення стану атмосферного повітря на межі житлової забудови.

що до територіальної альтернативи 2

не розглядається

9. Належність планованої діяльності до першої чи другої категорії видів діяльності та об'єктів, які можуть мати значний вплив на довкілля та підлягають оцінці впливу на довкілля (зазначити відповідний пункт і частину статті 3 Закону України «Про оцінку впливу на довкілля»)

Належить до другої категорії видів планованої діяльності та об'єктів, які можуть мати значний вплив на довкілля та підлягають оцінці впливу на довкілля, а саме абзац 2 пункту 4 частини 3 статті 3 Закону України «Про оцінку впливу на довкілля»: поверхневе та підземне зберігання викопного палива чи продуктів їх переробки на площі 500 квадратних метрів і більше або об'ємом (для рідких або газоподібних) 15 кубічних метрів і більше.

10. Наявність підстав для здійснення оцінки трансграничного впливу на довкілля (в тому числі наявність значного негативного трансграничного впливу на довкілля та перелік держав, довкілля яких може зазнати значного негативного трансграничного впливу (зачеплених держав).

Трансграничний вплив на довкілля відсутній

11. Планований обсяг досліджень та рівень деталізації інформації, що підлягає включенню до звіту з оцінки впливу на довкілля

В повному об'ємі, відповідно до вимог чинного законодавства, включаючи:

- проведення інженерно-геологічних та геодезичних

вишукувань;

- отримання інформації від Вінницького обласного центру з гідрометеорології щодо величин фонових концентрацій забруднюючих речовин в атмосферному повітрі, базових кліматичних характеристик, кількості опадів у холодний та теплий періоди по роках за останні двадцять років у місці здійснення планової діяльності;

- проведення розрахунків об'ємів викидів забруднюючих речовин в період будівництва та експлуатації об'єктів планової діяльності;

- проведення автоматизованих розрахунків розсіювання концентрацій забруднюючих речовин у атмосферному повітрі;

- проведення розрахунків обсягів водоспоживання та водовідведення господарсько-побутових стічних вод, а також обсягів водовідведення поверхневих стічних вод залежно від водозбірної площі та кліматичних умов місцевості;

- визначення номенклатури та об'ємів утворюваних відходів;

- проведення розрахунків ризиків впливу планової діяльності.

12. Процедура оцінки впливу на довкілля та можливості для участі в ній громадськості

Планована суб'єктом господарювання діяльність може мати значний вплив на довкілля і, отже, підлягає оцінці впливу на довкілля відповідно до Закону України «Про оцінку впливу на довкілля». Оцінка впливу на довкілля - це процедура, що передбачає:

- підготовку суб'єктом господарювання звіту з оцінки впливу на довкілля;

- проведення громадського обговорення планованої діяльності;

- аналіз уповноваженим органом звіту з оцінки впливу на довкілля, будь-якої додаткової інформації, яку надає суб'єкт господарювання, а також інформації, отриманої від громадськості під час громадського обговорення, під час здійснення процедури оцінки трансграничного впливу, іншої інформації;

- надання уповноваженим органом мотивованого висновку з оцінки впливу на довкілля, що враховує результати аналізу, передбаченого абзацом п'ятим цього пункту;

- врахування висновку з оцінки впливу на довкілля у рішенні про провадження планованої діяльності, зазначеного у пункті 14 цього повідомлення.

У висновку з оцінки впливу на довкілля уповноважений орган, виходячи з оцінки впливу на довкілля планованої діяльності, визначає допустимість чи обґрунтовує недопустимість провадження планованої діяльності та визначає екологічні умови її провадження.

Забороняється розпочинати провадження планованої діяльності без оцінки впливу на довкілля та отримання рішення про провадження планованої діяльності.

Процедура оцінки впливу на довкілля передбачає право і можливість громадськості для участі у такій процедурі, зокрема на стадії обговорення обсягу досліджень та рівня деталізації інформації, що підлягає включенню до звіту з оцінки впливу на довкілля, а також на стадії розгляду уповноваженим органом поданого суб'єктом господарювання звіту з оцінки впливу на довкілля.

На стадії громадського обговорення звіту з оцінки впливу на довкілля протягом щонайменше 25 робочих днів громадськості надається можливість надавати будь-які зауваження і пропозиції до звіту з оцінки впливу на довкілля та планованої діяльності, а також взяти участь у громадських слуханнях. Детальніше про процедуру громадського обговорення звіту з оцінки впливу на довкілля буде повідомлено в оголошенні про початок громадського обговорення.

13. Громадське обговорення обсягу досліджень та рівня деталізації інформації, що підлягає включенню до звіту з оцінки впливу на довкілля

Протягом 20 робочих днів з дня оприлюднення цього повідомлення на офіційному веб-сайті уповноваженого органу громадськості має право надати уповноваженому органу, зазначеному у пункті 15 цього повідомлення, зауваження і пропозиції до планованої діяльності, обсягу досліджень та рівня деталізації інформації, що підлягає включенню до звіту з оцінки впливу на довкілля.

Надаючи такі зауваження і пропозиції, вкажіть реєстраційний номер справи про оцінку впливу на довкілля планованої діяльності в Єдиному реєстрі з оцінки впливу на довкілля (зазначений на першій сторінці цього повідомлення). Це значно спростить процес реєстрації та розгляду ваших зауважень і пропозицій.

У разі отримання таких зауважень і пропозицій громадськості вони будуть розміщені в Єдиному реєстрі з оцінки впливу на довкілля та передані суб'єкту господарювання (протягом трьох робочих днів з дня їх отримання). Особи, що надають зауваження і пропозиції, своїм підписом засвідчують свою згоду на обробку їх персональних даних. Суб'єкт господарювання під час підготовки звіту з оцінки впливу на довкілля зобов'язаний врахувати повністю, врахувати частково або обґрунтовано відхилити зауваження і пропозиції громадськості, надані у процесі громадського обговорення обсягу досліджень та рівня деталізації інформації, що підлягає включенню до звіту з оцінки впливу на довкілля. Детальна інформація про це включиться до звіту з оцінки впливу на довкілля.

14. Рішення про провадження планованої діяльності

Відповідно до законодавства рішенням про провадження даної планованої діяльності буде

Дозвіл на виконання будівельних робіт, що видається Департаментом Державної архітектурно-будівельної інспекції.

15. Усі зауваження і пропозиції громадськості до планованої діяльності, обсягу досліджень та рівня деталізації інформації, що підлягає включенню до звіту з оцінки впливу на довкілля, необхідно надіслати до Департаменту агропромислового розвитку, екології та природних ресурсів Вінницької області за адресою: 21100, м. Вінниця, вул. Соборна, 15-а, [upr\\_agro@vin.gov.ua](mailto:upr_agro@vin.gov.ua), (0432) 67-08-20.

# ОГОЛОШЕННЯ ХМІЛЬНИЧЧИНИ

**ПРОДАМ**  
недорого домашні смачні яблука  
Голден, Гостер,  
Флорина, Муцу та інші.  
Тел. 067 309-11-39.

**ПРОДАМ БУДИНОК**  
в с.Філопія. Підвешений газ, є  
лічне опалення, 2 приватизовані  
земельні ділянки.  
Тел. 098 957-19-50.

**ПРОДАЄТЬСЯ ГАЗИФІКОВАНИЙ БУДИНОК**  
з господарськими будівлями в с. Філопія. Біля будинку є фруктовий сад,  
ляох, 60 сотих городу. Будинок огорожено бетонним парканом.  
Тел. 096 00-67-178.

**ПРОДАЄТЬСЯ**  
**ЖИТЛОВИЙ БУДИНОК**  
в м.Хмельнику по вул. М.Вовчка,  
23 у відмінному стані, площа  
78 м<sup>2</sup>, 5 кімнат, кухня, коридор  
з усіма зручностями, опалення  
газове, сарай, літня кухня,  
ляох, гараж, фруктовий сад.  
Земельна ділянка 10 сотки  
приватизована.  
Тел. 063 05-89-588, 2-07-32

**ПРОДАМ**  
Холодильник, морозильник,  
камера, телевізор, стиральна  
машинка, прасувальний  
залізничник.  
Тел. 067

**РОБОТА**  
**ВИСОКОПЛАЧУВАНА**  
В ПОЛЬЩІ, ЧЕХІЇ, ІЗРАЇЛІ  
ДЛЯ ВСІХ.  
Оформлення і проїзд за  
наш рахунок. З/п від 20000  
до 80 000 грн.  
Тел. (066) 585-90-90; (068) 585-90-90

**КОПАЄМО,**  
**ЧИСТИМО,**  
**ПРОКОПУЄМО**  
в глибину криниці,  
вигрібні ями.  
Телефон  
067 68-40-638.

**ЗАПРОШУЄМО**  
**ВАС ЗАВІТАТИ**  
в наш комісійний  
магазин-кіоск "Сім'я", який  
знаходиться на цент-  
ральному ринку в районі  
молочного павільйону.  
Працює з 9.00 до 13.00.  
Тел. 068 052-27-76.

**ТЕРМІНОВО**  
**ПРОДАЄТЬСЯ ХАТА**  
в с. Думени з усіма  
господарськими спорудами.  
Земельна ділянка 1га. Ціна  
договірна. Тел. 097 361-36-06.

**ПРОДАМ**  
**БУДИНОК**  
з земельною ділянкою 7 соток по  
вул. 9-го Січня 33. Є газ, світло.  
Ціна договірна.  
Тел. 096 309-12-96.

**Куплю**  
**для власної колекції**  
орден Леніна від  
23 000 грн. та інші ордени та  
медалі колишнього СРСР Вашої  
колекції значок, марок, МЕДАЛІ  
- залізничників, пожежників,  
МВД - різні Японський магнітофон  
SHARP, SANYO.  
Тел. 063-679-19-03.

**ПРОДАЄТЬСЯ ХАТА**  
в с.Ш.Гребля. Є газ, вода та всі  
зручності для проживання. В  
дворі є господарські будівлі,  
45 сотих землі.  
Тел. 097 853-37-53.

**ПРОДАЄТЬСЯ**  
**КОСАРКА**  
сегментна 9/6,  
Тел. 097 67-08-329

**ПРОДАМ**  
**рудо-рябу телицю**  
в с.Голодьки. Тільна 6 місяців.  
Тел. 097 57-01-590.

**ЗАПРОШУЄМО НА**  
**ПОСТІЙНУ РОБОТУ**  
в магазин "Аврора" продавець-  
консультант з/п 4500-5400 грн  
- офіційне оформлення:  
Тел.: 067 502-36-44,  
073 304-57-76, Юлія.

**ПРОДАМ РУДО-РЯБУ ТЕЛИЦЮ**  
в м.Хмельнику по вул. Пушкіна,  
72, площею 52 м<sup>2</sup>.  
Тел. 067 722-78-23.

**ПРОДАМ**  
**ТЮКИ ПШЕНИЧНОЇ**  
**СОЛОМИ**  
Звертатись за тел.  
068 034-09-38.

**ШИРОКОГРЕБЕЛЬСЬКА СІЛЬСЬКА РАДА**  
**ЗДАЄ В ОРЕНДУ ПРИМІЩЕННЯ**  
загальною площею 13,36 м<sup>2</sup> для надання медичних  
послуг.

**ПРОДАЄТЬСЯ**  
**недорого будинок**  
у м.Хмельнику по вул. Стан-  
ційній, 10 (2-ий пров. Леніна,  
16А). У будинку 3 кімнати,  
опалення. Є сарай, погріб,  
8 сотих городу, фруктові  
дерева. Будинок знаходиться  
поблизу меблевої фабрики.  
Ціна договірна.  
Тел.: 097 375-85-91,  
097 760-65-64.

**ПРОДАЄТЬСЯ БУДИНОК**  
в с.Великий Митник. Будинок - 75м<sup>2</sup> (газ, світло). Є сад, город - 25  
сотих (рівний), криниця, літня кухня, погріб. Гарне місце. Центр села.  
Поряд знаходяться церква, дитячий садок, школа, сільська рада, клуб,  
магазин, зручний доступ до транспорту. Ціна договірна.  
Тел. 067 167-46-71.

**ПРОДАМ**  
МЕТАЛЕВИЙ ГАРАЖ в районі  
1-го Травня. Ціна договірна.  
Тел. 096 309-12-96.

**ВТРАЧЕНИЙ**  
**ВІЙСЬКОВИЙ КВИТОК,**  
виданий жителю м.  
Хмельника Синицькому Ві-  
ктору Олександровичу, 1979  
р.н., вважати недійсним.

**ПРОДАМ ЗЕМЕЛЬНУ**  
**ДІЛЯНКУ**  
в м.Хмельнику по вул.  
Запорозького козацтва, 8  
сотих з фундаментом (р-н  
Мазурижка). Ціна договірна.  
Тел. 098 439-83-44, Алла.

**ПРОДАМ МАГАЗИН,**  
**КАПІТАЛЬНА СПОРУДА**  
в м.Хмельнику по вул. Пушкіна,  
72, площею 52 м<sup>2</sup>.  
Тел. 067 722-78-23.

**ПРОДАЄТЬСЯ БУДИНОК**  
в с.В.Митник, 75 м<sup>2</sup>. Є газ, світло, сад, город 25 сотих (рівний)  
криниця, літня кухня, погріб. Гарне місце. Центр села. Поряд  
знаходяться церква, дитсадок, школа, сільська рада, клуб,  
магазини, зручний доступ до транспорту. Ціна договірна.  
Тел. 067 167-46-71.

## ПОЧАТОК ГРОМАДСЬКОГО ОБГОВОРЕННЯ

Повідомляємо про початок громадського обговорення звіту з оцінки впливу на довкілля  
планованої діяльності, зазначеної у пункті 1 цього оголошення, з метою виявлення, збирання  
та врахування зауважень і пропозицій громадськості до планованої діяльності.

реєстраційний номер справи про оцінку впливу на довкілля планованої діяльності №2018510750

1. Планована діяльність  
Нове будівництво паливо-  
заправного пункту для влас-  
ного користування за адре-  
сою: Вінницька область, м.  
Хмельник, вул. Івана Богуна,  
85. Мета будівництва - за-  
безпечення дизельним пали-  
вом автотранспорту та  
сільгосптехніки ТОВ СП «НІ-  
БУЛОН» у Вінницькій, Хмель-  
ницькій, Житомирській та  
Черкаській областях. Площа  
забудови - 600м<sup>2</sup>. Пропускна  
спроможність паливо-заправ-  
ного пункту - біля 50 вагонів  
на рік.

тонн дизельного палива;  
- одночасне зберігання 375  
м<sup>3</sup> дизельного палива;  
- максимальна спромож-  
ність прийому палива - 50 ва-  
гоно-цистерн на рік.  
2. Суб'єкт господарювання  
Товариство з обмеженою  
відповідальністю сільсько-  
господарське підприємство  
«НІБУЛОН», код ЄДРПОУ  
14291113, 54020, Миколаївська  
область, м. Миколаїв. Кабо-  
тажний слухок, 1.  
Тел.: +38 (0512) 37-23-44, +38  
(0512) 58-04-04, e-mail: mail1@  
nibulon.com.ua

різкій області відповідно до  
Закону України «Про регулю-  
вання містобудівної діяль-  
ності».  
5. Строки, тривалість та по-  
рядок громадського обговорення  
звіту з оцінки впливу на довкілля,  
включаючи інформацію про час і  
місце усіх запланованих громад-  
ських слухань  
Тривалість громадського  
обговорення становить 25  
робочих днів (не менше 25, але  
не більше 35 робочих днів) з мо-  
менту офіційного опублікування  
цього оголошення (зазначається  
у назві оголошення) та надання  
громадськості доступу до звіту  
з оцінки впливу на довкілля та  
іншої додаткової інформації, ви-  
значеної суб'єктом господарю-  
вання, що передається для ви-  
дачі висновку з оцінки впливу на  
довкілля.

Громадські слухання (пер-  
ші) відбудуться 27 грудня  
2018 р., об 11.00 у залі засідань  
управління агропромислового  
розвитку Хмельницької район-  
ної адміністрації за адресою:  
м. Хмельник Вінницької області,  
вул. Столярчука, 7

на, 15-а, upr\_agro@vin.gov.ua,  
(0432) 67-08-20

Контактна особа: Лісовен-  
ко Олена Віталіївна  
Граничний строк надан-  
ня зауважень і пропозицій:  
15.01.2019р, включно.  
Зауваження і пропозиції при-  
ймаються протягом усього строку  
громадського обговорення,  
зазначеного в абзаці другому  
пункту 5 цього оголошення.

Планова діяльність перед-  
бачає будівництво:  
- зливна залізнична естака-  
да на 2 вагоно-цистерни;  
- п'яти підземних горизон-  
тальних резервуарів V=75м<sup>3</sup>;  
- операторної (мобільний  
контейнер 2.50x3.00 м);  
- однієї автозаправної ко-  
лонки;  
- острівця наливу дизель-  
ного палива у автоцистерни;  
- благоустрій території;  
- системи дощової каналі-  
зації з локальними очисними  
спорудами та резервуаром -  
випаровувачем;  
- очисні споруди побутових  
стоків.

3. Уповноважений орган, який  
забезпечує проведення громад-  
ського обговорення  
Департамент агропромис-  
лового розвитку, екології та  
природних ресурсів Вінниць-  
кої облдержадміністрації,  
21100, м. Вінниця, вул. Собор-  
на, 15-а, upr\_agro@vin.gov.ua,  
(0432) 67-08-20  
контактна особа: Лісовен-  
ко Олена Віталіївна

Протягом усього строку  
громадського обговорення громад-  
ськості має право подавати будь-  
які зауваження або пропозиції,  
які, на її думку, стосуються плано-  
ваної діяльності, без необхідності  
їх обґрунтування. Зауваження  
та пропозиції можуть подаватися  
в письмовій формі (у тому числі  
в електронному вигляді) та усно  
під час громадських слухань із  
внесенням до протоколу громад-  
ських слухань. Пропозиції, нада-  
ні після встановленого строку, не  
розглядаються.

Громадські слухання (другі)  
відбудуться  
Не заплановані

8. Наявна екологічна інформа-  
ція щодо планованої діяльності

Звіт з оцінки впливу на до-  
вкілля планованої діяльності  
на 164 аркушах.

9. Місце (місця) розміщення  
звіту з оцінки впливу на довкілля  
та іншої додаткової інформації  
(відмінне від приміщення, зазна-  
ченого у пункті 6 цього оголо-  
шення), а також час, з якого про-  
мадськості може ознайомитись з  
ними

6. Уповноважений централь-  
ний орган або уповноважений  
територіальний орган, що забез-  
печує доступ до звіту з оцінки  
впливу на довкілля та іншої до-  
ступної інформації щодо плано-  
ваної діяльності  
Департамент агропромис-  
лового розвитку, екології та  
природних ресурсів Вінниць-  
кої облдержадміністрації,  
21100, м. Вінниця, вул. Собор-  
на, 15-а, upr\_agro@vin.gov.ua,  
(0432) 67-08-20, контактна  
особа: Лісовенко Олена Віталіївна.

7. Уповноважений централь-  
ний орган або уповноважений  
територіальний орган, до якого  
надаються зауваження і пропози-  
ції, та строки надання зауважень  
і пропозицій  
Департамент агропромис-  
лового розвитку, екології та  
природних ресурсів Вінниць-  
кої облдержадміністрації,  
21100, м. Вінниця, вул. Собор-

Техніко-економічні показни-  
ки паливо-заправного пункту:  
- одночасний прийом 120

**Оголошується конкурс!**

**Управління спільної комунальної власності територіальних громад Вінницької області оголошує конкурс на право оренди терміном на 2 роки 11 місяців:**

1) вбудованих приміщень №№ 113, 114 першого поверху хірургічного корпусу, що знаходиться на балансі Вінницької обласної клінічної лікарні ім. М.І. Пирогова за адресою: вул. Пирогова, 6, 4б, м. Вінниця, площа 144,0 кв.м - для розміщення буфету (з продажу готової їжі). Базова місячна орендна плата за листопад 2018 року становить 11024,19 грн. \* індекс інфляції вересень-листопад 2018 року без ПДВ;

2) частини приміщення першого поверху головного корпусу Вінницької обласної дитячої клінічної лікарні, що знаходиться за адресою: Хмельницьке шосе, 6, 108, м. Вінниця, площа 24,7 кв.м - для розміщення аптечного пункту. Базова місячна орендна плата за листопад 2018 року становить 2566,47 грн. \* індекс інфляції вересень-листопад 2018 року без ПДВ. Орендна плата підлягає щомісячній індексації. Додатково до орендної плати орендарю щомісячно нараховується відшкодування за комунальні послуги та експлуатаційні витрати. Нарахування ПДВ здійснюється відповідно до чинного законодавства.

Основні вимоги до умов експлуатації об'єкта: використання майна за призначенням, виконання санітарних та протипожежних норм, страхування об'єкта на весь термін оренди.

Учасник конкурсу в заяві зазначає свої пропозиції та надає перелік документів відповідно до підпункту 4.10.2. Додаток №1 Порядку, затвердженого рішенням 7 сесії обласної ради 6 скликання від 28 жовтня 2011 року № 220 «Про Порядок передачі в оренду майна, що є об'єктом права спільної власності територіальних громад сіл, селищ, міст Вінницької області» (знаходиться на сайті управління).

Крім того, учасник конкурсу в заяві зазначає, що ознайомлений та погоджується з умовами оренди, зазначеними в Типовому договорі оренди (Додаток 3 вищезазначеного Порядку) та відшкодуванням витрат за незалежну оцінку, вивчення попиту та проведення конкурсу орендодавцю.

Кінцевий термін прийняття пропозицій учасників конкурсу: до «17» грудня 2018 р. до 17.00 за адресою: м. Вінниця, Хмельницьке шосе, 6, 7, каб. 008.

Дата проведення конкурсу: «18» грудня 2018 року о 10.00 за адресою: м. Вінниця, Хмельницьке шосе, 6, 7, каб. 008.

Телефон для довідок: (0432) 660-436.

Втрачене посвідчення учасника бойових дій на ім'я Смашнюка Павла Степановича **вважати недійсним**.

**Дочірнє підприємство «Бершадьводоканал» комунального підприємства «Вінницьоблводоканал», яке займається забором, очищенням та постачанням води і розташоване за адресою: Вінницька обл., вул. Героїв України, 20, повідомляє про наміри отримати дозвіл на викиди забруднюючих речовин в атмосферне повітря для промислових підприємств:**

Промисловий пункт №1(очисні споруди) розташований за адресою: Вінницька обл., Бершадський р-н., с. Флорине, вул. Комарова, 149.

Джерелами утворення викидів ЗР є: каналізаційна насосна станція, приймальна камера, приймальний лоток з решітками, піскоуловлювачі, розподільна камера, майданчик для піску, первинні відстійники, аеротенки, вторинні відстійники, мулові майданчики.

Від джерел викиду в атмосферне повітря викидаються такі забруднюючі речовини (т/рік):

сірководень — 0,034, аміак — 0,403, етилмеркаптан — 0,00003, метилмеркаптан — 0,0001, вуглецю оксид — 1,671, оксиди азоту (у перерахунку на діоксид азоту [NO + NO2]) — 0,074, метан — 10,561.

Промисловий пункт №2 (поля фільтрації) розташований за адресою: Вінницька обл., Бершадський р-н., м. Бершадь, вул. Залізнична, 68.

Джерелами утворення викидів ЗР є: поля фільтрації, каналізаційна насосна станція.

Від джерел викиду в атмосферне повітря викидаються такі забруднюючі речовини (т/рік):

сірководень — 0,042, аміак — 0,57, етилмеркаптан — 0,00005, метилмеркаптан — 0,0001, вуглецю оксид — 2,682, оксиди азоту (у перерахунку на діоксид азоту [NO + NO2]) — 0,132, метан — 8,899.

Промисловий пункт №3(біологічні ставки) розташований за адресою: Вінницька обл., Бершадський р-н., с. Флорине, вул. Комарова, 149а.

Джерелами утворення викидів ЗР є: біологічні ставки.

Від джерел викиду в атмосферне повітря викидаються такі забруднюючі речовини (т/рік):

сірководень — 0,158, аміак — 2,334, етилмеркаптан — 0,00015, метилмеркаптан — 0,00038, вуглецю оксид — 11,036, оксиди азоту (у перерахунку на діоксид азоту [NO + NO2]) — 0,506, метан — 35,952.

Із зауваженнями щодо обсягів викидів ЗР звертатись у відділ роботи зі зверненнями громадян Бершадського районної державної адміністрації за адресою: Вінницька обл., Бершадський р-н, м. Бершадь, вул. Героїв України, 22. Тел. (04352) 2-14-63.

Зауваження щодо обсягів викидів ЗР приймаються протягом 30 календарних днів з дати опублікування інформації в газеті.

**Засновник - Трудовий колектив редакції.**

**Видавець - ТОВ «Редакція газети «Вінниччина»».**

Реєстраційне свідоцтво ВЦ №990-348-ПР, видане Головним територіальним управлінням юстиції у Вінницькій області 16 січня 2018 р.

Виходить у світ двічі на тиждень - у середу та п'ятницю.

**Передплатний індекс 91672**

**Адреса редакції:** 21100, м.Вінниця, Хмельницьке шосе, 7

**Електронна адреса:** [vinnychina-gazeta@ukr.net](mailto:vinnychina-gazeta@ukr.net)

**Розрахунковий рахунок:** №260008924431157 у ПАТ АБ «Укргазбанк» м. Києва, МФО 320478, ЄДРПОУ 02471614.

**Головний редактор Юрій ЧОРНИЙ**

**РЕДАКЦІЯ:** Юрій ЧОРНИЙ -

Галина ЛЕБІДЬ - головний редактор

Олег КРИВОНІС - заступник головного редактора

Микола КАВУН - заступник головного редактора

Віктор НАРЦЕВ - верстальник

Контакти телефонні: (098)-12-1-53-92, (063)-881-67-34 - «гаряча лінія»; приймальня головного редактора - 66-13-36 (факс);

головний редактор - 66-12-26; заступник головного редактора - 66-06-81; бухгалтерія - 66-17-79; відділи: листів і зв'язків з читачами - 66-05-92;

рекламно-комерційний - 66-05-25.

**ВЛАСНІ КОРЕСПОНДЕНТИ:** Віктор ЗЕЛЕНЮК (Бар, Мур, Курялівці, Жмеринка) - (096) 603-66-78;

Микола КАВУН (Іллічів, Липовець, Немирів, Оратів) - (0-245) 2-27-15;

Антоніна КАТЕРИНИЧ (Могилів-Подільський, Шаргород, Чернівці) - (0-244) 2-17-84.

Редакція може публікувати в порядку обговорення статті, не поділяючи точки зору автора.

Редакція залишає за собою право редагувати та скорочувати текст. Рукописи не рецензуються і не повертаються.

Автори надрукованих матеріалів відповідають за добір і точність наведених фактів і даних, інших відомостей. За зміст реклами відповідають рекламодавці.

Передплатити нашу газету до 25 числа поточного місяця, ви зможете її одержувати з наступного місяця.

Передрук без погодження з редакцією «Вінниччина» не дозволяється.

\*\*\* Позначаються матеріали, які друкуються на правах реклами.

Номер виготовлений у КЦ редакції газети «Вінниччина» верстка - Валентина ІЗВЕКОВА, Віктор НАРЦЕВ; набір - Валентина ОРЕЛ; коректура - Наталя БОЙКО, Валентина СТАВНИЧУК, Ірина ЧУЙКО.

Віддрукований у друкарні ТОВ «Ретіна» ЛТД, м. Вінниця, вул. Пугачова, 1, тел. 097 156 39 13 e-mail: [druk33@ukr.net](mailto:druk33@ukr.net).

**Загальний тираж тижня - 18231 прим.**  
Зам. 24748.

(дата офіційного опублікування в Єдиному реєстрі з оцінки впливу на довкілля (автоматично генерується програмними засобами ведення Реєстру, не зазначається суб'єктом господарювання) №2018510750)

(реєстраційний номер справи про оцінку впливу на довкілля планованої діяльності)

**ОГОЛОШЕННЯ про початок громадського обговорення звіту з оцінки впливу на довкілля**

Повідомляємо про початок громадського обговорення звіту з оцінки впливу на довкілля планованої діяльності, зазначеної в пункті 1 цього оголошення, з метою виявлення, збирання та врахування зауважень і пропозицій громадськості до планованої діяльності.

1. Планована діяльність  
**Нове будівництво паливозаправного пункту для власного користування за адресою: Вінницька область, м. Хмільник, вул. Яна Богдана, 85. Мета будівництва - забезпечення дизельним паливом автотранспорту та сільськогосподарської ТОВ СП «НІБУЛОН» у Вінницькій, Хмельницькій, Житомирській та Черкаській областях. Площа забудови - 600 м<sup>2</sup>. Пропускна спроможність паливозаправного пункту - близько 50 вагонів на рік.**

Планова діяльність передбачає будівництво:  
- залізної залізничної естакади над 2 вагоноцистерн;  
- п'яти підземних горизонтальних резервуарів V=75м<sup>3</sup>;  
- операторної (мобільний контейнер 2.5х3х3.0 м);  
- однієї автозаправної колонки;  
- острівця наливу дизельного палива у автоцистерни;  
- благоустрій території;  
- системи дощової каналізації з локальними очисними спорудами резервуаром-випаровувачем;  
- очисні споруди побутових стоків.

Техніко-економічні показники паливозаправного пункту:  
- одночасний прийом 120 тонн дизельного палива;  
- одночасна зберігання 375 м<sup>3</sup> дизельного палива;  
- максимальна спроможність прийому палива - 50 вагонцистерн на рік.

(загальні технічні характеристики, у тому числі параметри планованої діяльності (потужність, довжина, площа, обсяг виробництва тощо), місце провадження планованої діяльності)

2. Суб'єкт господарювання  
**Товариство з обмеженою відповідальністю - сільськогосподарське підприємство «НІБУЛОН» код ЄДРПОУ 14291113**

(повне найменування юридичної особи, код згідно з ЄДРПОУ або прізвище, ім'я та по батькові фізичної особи - підприємця, ідентифікаційний код або серія та номер паспорта (для фізичних осіб, які через свої релігійні переконання відмовляються від прийняття реєстраційного номера облікової картки платника податків та офіційно повідомляють про це відповідному контролюючому органу і мають відмітку у паспорті), 54020, Миколаївська область, м. Миколаїв, Каботажний спуск, 1. Тел.: +38 (0512) 37-23-44, +38 (0512) 58-04-04, e-mail: [nibulon.com.ua](mailto:nibulon.com.ua)

(місцезнаходження юридичної особи або місце провадження діяльності фізичної особи - підприємця (поштовий індекс, адреса), контактний номер телефону)

3. Уповноважений орган, який забезпечує проведення громадського обговорення  
**Департамент агропромислового розвитку, екології та природних ресурсів Вінницької обласної державної адміністрації, 21100, м. Вінниця, вул. Соборна, 15-а, укр. аграр@vin.gov.ua, (0432) 67-08-20**

Контактна особа: Лисовенко Олена Віталіївна. (найменування уповноваженого органу, місцезнаходження, номер телефону та контактна особа)

4. Процедура прийняття рішення про провадження планованої діяльності та орган, який розглядатиме результати оцінки впливу на довкілля

**Дозвіл на виконання будівельних робіт, що надається Державною архітектурно-будівельною інспекцією у Запорізькій області відповідно до Закону України «Про регулювання містобудівної діяльності».**

(вид рішення про провадження планованої діяльності, орган, уповноважений його видавати, нормативний документ, що передбачає його видачу)  
5. Строки, тривалість та порядок громадського обговорення звіту з оцінки впливу на довкілля, включаючи інформацію про час і місце усіх запланованих громадських слухань

**Тривалість громадського обговорення становить 25 робочих днів** (не менше 25, але не більше 35 робочих днів) з моменту офіційного опублікування цього оголошення (зазначається у назві оголошення) та надання громадськості доступу до звіту з оцінки впливу на довкілля та іншої додаткової інформації, визначеної суб'єктом господарювання, що передається для видачі висновку з оцінки впливу на довкілля.

Протягом усього строку громадського обговорення громадськість має право подавати будь-які зауваження або пропозиції, які, на її думку, стосуються планованої діяльності, без необхідності їх обґрунтування. Зауваження та пропозиції можуть подаватись в письмовій формі (у тому числі в електронному вигляді) та усно під час громадських слухань із внесенням до протоколу громадських слухань. Пропозиції, надані після встановленого строку, не розглядаються.

**Громадські слухання (перші) відбудуться 27 грудня 2018 р., об 11.00 годині у залі засідань управління агропромислового розвитку Хмельницької районної адміністрації за адресою: м. Хмільник Вінницької області. Вул. Столярчука, 7** (зазначається дата, час, місце та адресу проведення громадських слухань)

Громадські слухання (другі) відбудуться **Не заплановані** (вказати дату, час, місце та адресу проведення громадських слухань)

6. Уповноважений центральний орган або уповноважений територіальний орган, що забезпечує доступ до звіту з оцінки впливу на довкілля та іншої доступної інформації щодо планованої діяльності

**Департамент агропромислового розвитку, екології та природних ресурсів Вінницької обласної державної адміністрації, 21100, м. Вінниця, вул. Соборна, 15-а, укр. аграр@vin.gov.ua, (0432) 67-08-20, контактна особа: Лисовенко Олена Віталіївна.**

(зазначається найменування органу, місцезнаходження, номер телефону та контактну особу)

7. Уповноважений центральний орган або уповноважений територіальний орган, до якого надаються зауваження і пропозиції, та строки надання зауважень і пропозицій

**Департамент агропромислового розвитку, екології та природних ресурсів Вінницької обласної державної адміністрації, 21100, м. Вінниця, вул. Соборна, 15-а, укр. аграр@vin.gov.ua, (0432) 67-08-20**

Граничний строк надання зауважень і пропозицій: **15.01.2019 р. включно** (зазначити найменування органу, пошту та електронну адресу, номер телефону та контактну особу)

Зауваження і пропозиції приймаються протягом усього строку громадського обговорення, зазначеного в абзаці другого пункту 5 цього оголошення.

8. Наявна екологічна інформація щодо планованої діяльності  
**Звіт з оцінки впливу на довкілля планованої діяльності на 164 аркушах.**

(зазначити усі інші матеріали, надані на розгляд громадськості) (зазначити іншу екологічну інформацію, що стосується планованої діяльності)

9. Місяць (місяці) розміщення звіту з оцінки впливу на довкілля та іншої додаткової інформації (відміне від приміщення, зазначеного в пункті 6 цього оголошення), а також час, з якого громадськість може ознайомитися з ними

**Управління агропромислового розвитку Хмельницької районної адміністрації за адресою: м. Хмільник Вінницької області, вул. Столярчука, 7. Дата, з якої громадськість може ознайомитися з документами: 10.12.2018р. Контактна особа: Торощій Віта Євгенівна, тел.: (0433) 82-03-29.**

(найменування підприємства, установи, організації, місцезнаходження, дата, з якої громадськість може ознайомитися з документами, контактна особа)

ТЬ,

# ПОИСК И ПОИМАННОГО РОЗЫТКА

ПОИСК И ПОИМАННОГО РОЗЫТКА



ПОИСК И ПОИМАННОГО РОЗЫТКА


ПОИСК И ПОИМАННОГО РОЗЫТКА

ПОИСК И ПОИМАННОГО РОЗЫТКА

ПОИСК И ПОИМАННОГО РОЗЫТКА

ПОИСК И ПОИМАННОГО РОЗЫТКА

ПОИСК И ПОИМАННОГО РОЗЫТКА



# НАБАВЛЕННЯ АЛГОРИТМІВ РОЗВ'ЯЗАННЯ

The image displays a collection of 12 panels, likely representing different algorithms or methods for solving a problem. The panels are arranged in a grid. The top-left panel is titled "АЛГОРИТМ РОЗВ'ЯЗАННЯ" and contains a list of steps. The top-right panel shows a diagram of a bottle. The other panels contain various diagrams and text, though they are less legible due to the image quality.

## ПРОТОКОЛ

громадських слухань щодо  
**Нове будівництво паливо заправного пункту для власного користування,**  
**м. Хмільник, вул. Богуна, 85**  
*(вид планованої діяльності)*  
*(реєстраційна справа в Єдиному реєстрі з Оцінки впливу на довкілля 2018510750)*  
**У залі засідань управління агропромислового розвитку Хмільницької районної**  
**адміністрації, м. Хмільник, вул. Столярчука, 7.**  
*(місце проведення громадського слухання)*  
**27.12.2018р.** **м. Хмільник**

**Початок о 11.00**

Присутні:

Учасники громадських слухань у кількості   7   осіб згідно із журналом (відомістю) реєстрації учасників, що є невід'ємним додатком до цього протоколу.

Порядок денний:

1. Оголошення головуєчого, порядку денного та регламенту громадських слухань.
2. Доповідь суб'єкта господарювання щодо планованої діяльності та її впливу на довкілля, доповіді інших учасників.
3. Запитання до доповідачів та відповіді.
4. Обговорення учасниками громадських слухань (зауваження, пропозиції).
5. Підбиття підсумків, інформування учасників слухань про порядок врахування зауважень і пропозицій громадськості та закриття громадських слухань.

1. Оголошення головуєчого, порядку денного та регламенту громадських слухань.

Слухали:

1. Головуючого, який повідомив, що згідно з Порядком проведення громадських слухань у процесі оцінки впливу на довкілля, затвердженого постановою Кабінету Міністрів України від 13 грудня 2017 р. № 989, він уповноважений головувати на громадських слуханнях.

2. Головуючого, який роз'яснив мету і процедуру проведення громадських слухань, процедуру врахування зауважень та пропозицій громадськості під час видачі висновку з оцінки впливу на довкілля та рішення про провадження планованої діяльності.

3. Ураховуючи кількість доповідачів та учасників громадських слухань головуючий оголосив порядок денний та встановив такий регламент:

на вступне слово головуєчого — до   5   хв.;

на доповідь суб'єкта господарювання — до  15  хв.;

на кожен з        співдоповідей — до   5   хв.;

відповіді на запитання після доповідей усіх співдоповідачів разом — до   5   хв.;

на зареєстровані виступи в обговоренні — до   5   хв.;

на інші виступи в обговоренні — до   5   хв.;

на підбиття підсумків та закриття слухань — до   7   хв.

2. Доповідь суб'єкта господарювання щодо планованої діяльності та її впливу на довкілля, доповіді інших учасників.

Слухали: Інженера з охорони навколишнього середовища ТОВ СП «НІБУЛОН» - Рижову Г.І., яка повідомила, що планована діяльність щодо нового будівництва паливозаправного пункту для власного користування, м. Хмільник, вул. Богуна, 85, належить до другої категорії видів планованої діяльності та об'єктів, які можуть мати значний вплив на довкілля та підлягають оцінці впливу на довкілля. Метою будівництва є забезпечення дизельним паливом автотранспорту та сільгосптехніки для потреб підприємства. Паливозаправний пункт передбачає нове будівництво: під'їзної залізничної колії з тупиковою призмою та зливовою залізничною естакадою на 2 вагоно-цистерни; п'яти підземних горизонтальних резервуарів, об'ємом -75м<sup>3</sup>; операторної; однієї автозаправної колонки з вбудованим блоком системи ідентифікації; системи дощової каналізації з локальними очисними спорудами та резервуаром випаровувачем. Нове будівництво буде здійснюватися в межах виробничого майданчику. Також, звертаю увагу, що у Повідомленні про плановану діяльність помилково вказано адресу місця розташування паливозаправного пункту, а саме: вірно буде - вул. Івана Богуна,85, а не 83.

Головного інженера проекту ТОВ «УРС» Шалугіна Р.О. – який, додав, що проектні рішення націлені на розширення господарської діяльності сільськогосподарського підприємства, їх реалізація дозволить оптимізувати шляхи доставки палива з переорієнтацією на залізничний транспорт, що призведе до зменшення обсягу перевезень автошляхами та сприятиме зниженню їх завантаженості, мінімізує вплив на об'єкти навколишнього середовища. Замовник, під час надання завдання на проектування висунув високі екологічні вимоги до розроблення проектної документації, так, як об'єкт планованої діяльності знаходиться в третій зоні курортів. Щодо впливу планованої діяльності на компоненти довкілля: атмосферне повітря, до джерел впливу відноситься технологічне обладнання, автотранспорт, сільськогосподарська та будівельна техніка. Санітарна зона від джерел викидів 100 метрів, до найближчої житлової забудови 200 метрів. Всі санітарні зони витримані за умови експлуатації об'єкта в режимі нормальної експлуатації з додержанням технології виробництва;

водне середовище – прямий вплив відсутній (дощові та талі води з території промислового майданчика збираються на очисні споруди з подальшим накопиченням у відстійниках та використовуються для поливу території);

грунти - прямий вплив відсутній - для зберігання палива використовуються двостінні резервуари, які передбачені для запобігання розливу нафтопродуктів. Для контролю за резервуарами на випадок витoku палива, в результаті надзвичайної ситуації, передбачені спостережні свердловини. Об'єкт буде працювати сезонно, режим для власних потреб (до 50 вагонів в рік). Щодо соціальних аспектів то передбачається працевлаштувати 2-і особи.

3. Запитання та відповіді до доповідачів (реєстрації підлягають усі запитання незалежно від того, відповідь надається безпосередньо на громадських слуханнях чи у письмовій формі після їх завершення)\*

№	Запитання до доповідачів (із зазначенням особи, що їх подає)	Відповідь, якщо надавалася (із зазначенням особи, що її надає)
	Питання від ГО «Наш виклик» - Сороки О.С. – «ми ще не мали можливості ознайомитися з Звітом з ОВД, але в нас ще є час до 15.01.2019 року».	Проектанта - Головного інженера проекту ТОВ «УРС» Шалугіна Р.О.- «проектом передбачені заходи на випадок надзвичайних, аварійних ситуацій. Резервуари, в яких зберігається паливо двостінні та укомплектовані

	«Питання наступне, чи можуть потрапити нафтопродукти до водойму при аварії і, які заходи передбачені проектом на випадок аварійних ситуацій».	спеціальними датчиками на випадок пошкодження стін резервуару. Також, проектом передбачені спостережні свердловини, за допомогою яких здійснюється додатковий контроль та моніторинг на випадок витоку палива. Під резервуарами запроектовані спеціальні бетонні плити та пісок. На підприємстві є «План ліквідації аварійних ситуацій», який погоджений та затверджений ДСНС».
	Питання з залу – «як часто планується здійснювати заміри викидів забруднюючих речовин на межі санітарних зон?»	Відповідь - Інженера з охорони навколишнього середовища ТОВ СП «НІБУЛОН» - Рижової Г.І., - «заміри концентрацій забруднюючих речовин будуть здійснюватись підприємством 1 раз в квартал».

4. Обговорення учасниками громадських слухань (усні зауваження, пропозиції, та відповіді на них)\*

№	Зауваження, пропозиція (із зазначенням особи, що їх подає)	Відповідь, якщо надавалася (із зазначенням особи, що її надає)

5. Підбиття головуючим підсумків, інформування учасників слухань про порядок урахування зауважень і пропозицій громадськості та закриття громадських слухань.

Слухали:

Громада проголосувала та підтримала даний проект.

Після закінчення пропозицій, зауважень та питань від учасників за підсумками проведення громадських слухань, головуючим начальником відділу природних ресурсів, екологічної експертизи та поводження з відходами Департаменту агропромислового розвитку, екології та природних ресурсів Герусом Д. П., громадські слухання було закрито.

До протоколу додаються:

1. Журнал (відомість) реєстрації учасників громадських слухань на 2 арк.

2. Журнал (відомість) реєстрації виступів учасників громадських слухань на 2 арк.

3. Журнал (відомість) реєстрації письмових зауважень та пропозицій, що надійшли протягом громадських слухань, на --- арк.


4. Письмові зауваження та пропозиції, що надійшли протягом громадських слухань, на --- арк.

5. Відповіді суб'єкта господарювання на запитання, надані після громадських слухань, на --- арк.

6. Аудіо - та/або відеозапис громадських слухань.

<https://www.youtube.com/watch?v=7D6G-xXILSM>

Головуючий










Герус. Д. П

ЖУРНАЛ (ВІДОМІСТЬ)  
реєстрації учасників громадських слухань щодо  
**Нове будівництво паливо заправного пункту для власного користування, м. Хмільник, вул. Богуна, 83**  
 (вид планованої діяльності)  
 (реєстраційна справа в Єдиному реєстрі з Оцінки впливу на довкілля 2018510750)

У залі засідань управління агропромислового розвитку Хмільницької районної адміністрації,  
 м. Хмільник, вул. Столярчука, 7.  
 (місце проведення громадського слухання)  
**27.12.2018р.** м. Хмільник

Початок о 11.00

№	Прізвище, ім'я, по батькові (для фізичних осіб) або прізвище, ім'я, по батькові представника і найменування (для юридичних осіб)	Рік народження (для фізичних осіб)	Контактний телефон	Адреса реєстрації або фактична адреса проживання (для фізичних осіб) або адреса місцезнаходження (для юридичних осіб)	Підпис*
1	Глиб Анатолій Андрійович	1948	2-32-40	пр. Свободи, 12 районне р/мобіліз	
2	Сорока О. В. ГО. Нам Вислик	1986	0980379282	м. Хмільник Сергія Мухоморова	
3	Губерезиник ДС. ГО. Нам Вислик	1991	0632141319	м. Хмільник	
4.	СЛУЖОВСЬКА С. В. Сергій. Векорівська	1969	0976737451	м. Хмільник пр-т. Векорівська	
5.	Торохтій Віта Євгенівна	1985	064-90-80-875	м. Хмільник вул. Пучківна, 101Б	
6.	Курганський Роман Владислав	1987	0979544469	м. Хмільник вул. Свободи 36	
7.	Задорожнюк Стан. Петр.	1973	0965550509	м. Хмільник	

\* Підпис особи, що дає згоду на обробку персональних даних відповідно до Закону України "Про захист персональних даних".



ЖУРНАЛ (ВІДОМІСТЬ)

реєстрації виступів учасників громадських слухань щодо

*Нове будівництво паливо заправного пункту для власного користування, м. Хмільник, вул. Богуна, 83*

(вид планованої діяльності)

(реєстраційна справа в Єдиному реєстрі з Оцінки впливу на довкілля 2018510750)

*У залі засідань управління агропромислового розвитку Хмільницької районної адміністрації,*

*м. Хмільник, вул. Столярчука, 7.*


(місце проведення громадського слухання)

*27.12.2018р.*

*м. Хмільник*

*Початок о 11.00*

(місце проведення громадського слухання)

№	Прізвище, ім'я, по батькові (для фізичних осіб) або прізвище, ім'я, по батькові представника і найменування (для юридичних осіб)	Посада/назва організації	Підпис*
1	<i>Шоугун Роман Олександрович, 2</i>	<i>Головний інженер проекту ТОВ «СРС», к.в.с.ср. АРОМ895</i>	
2	<i>Ритова Ганна Уварівна</i>	<i>Інженер з ОМС ТОВ СД «ЛІСВУЛОМ»</i>	<i>Г. Ритова</i>

\* Підпис особи, що дає згоду на обробку персональних даних відповідно до Закону України "Про захист персональних даних".



ЖУРНАЛ (ВІДОМІСТЬ)  
реєстрації письмових зауважень та пропозицій , які надійшли протягом громадських слухань щодо  
**Нове будівництво паливо заправного пункту для власного користування, м. Хмільник, вул. Богуна,83**  
(вид планованої діяльності)  
(реєстраційна справа в Єдиному реєстрі з Оцінки впливу на довкілля 2018510750)

**У залі засідань управління агропромислового розвитку Хмільницької районної адміністрації,  
м. Хмільник, вул. Столярчука,7.**  
(місце проведення громадського слухання)  
**27.12.2018р. м. Хмільник**

**Початок о 11.00**

№	Прізвище, ім'я, по батькові (для фізичних осіб) а також найменування (для юридичних осіб)особи, о падає письмові зауваження і пропозиції	Загальна кількість аркушів	Підпис*

\* Підпис особи, що дає згоду на обробку персональних даних відповідно до Закону України "Про захист персональних даних".

