

Колективне підприємство
«Цегельник»
60000, Чернівецька обл.
м. Хотин,
вул. Річна, буд.1,
(заявник та його адреса)

від 24.04.2019
№ 06/06

Звіт

про громадське обговорення планованої діяльності «Видобування корисної копалини на Хотинському родовищі глинистої сировини розташованого на північній околиці м. Хотин, Хотинського району, Чернівецької області» (реєстраційний номер справи 201812112385)

На виконання вимог Закону України «Про оцінку впливу на довкілля» управлінням екології та природних ресурсів Чернівецької облдержадміністрації підготовлено Звіт про громадське обговорення планованої діяльності щодо якої здійснюється процедура оцінки впливу на довкілля згідно з пунктом 3 частини 3 статті 3 Закону України «Про оцінку впливу на довкілля».

1. Відомості про оприлюднення документів про плановану діяльність уповноваженим органом на веб-сайті Єдиного реєстру з оцінки впливу на довкілля:

1.1. Повідомлення про плановану діяльність, яка підлягає оцінці впливу на довкілля, оприлюднено на веб-сайті Єдиного реєстру з оцінки впливу на довкілля **13 грудня 2018 року.**

1.2. Оголошення про початок громадського обговорення звіту з оцінки впливу на довкілля оприлюднено на веб-сайті Єдиного реєстру з оцінки впливу на довкілля **12 лютого 2019 року.**

1.3. Звіт з оцінки впливу на довкілля та інші документи, надані суб'єктом господарювання, оприлюднено на веб-сайті Єдиного реєстру з оцінки впливу на довкілля **12 лютого 2019 року.**

2. Відомості про оприлюднення документів про плановану діяльність суб'єктом господарювання:

2.1. Повідомлення про плановану діяльність опубліковано в газетах «Молодий буковинець» від 7-8.12.2018 № 98 і в газеті «Хотинські вісті» від 07.12.18 № 49 (7855).

2.2. Оголошення про початок громадського обговорення Звіту з оцінки впливу на довкілля було опубліковано суб'єктом господарювання у газеті «Молодий буковинець» від 8-9.02.2019 № 11 і в газеті «Хотинські вісті» від 08.02.2019 № 6 (7864).

2.3. Повідомлення про плановану діяльність розміщувалися в місцях, доступних для громадськості:

- на дошці оголошень управління екології та природних ресурсів Чернівецької облдержадміністрації (вул. Маяковського, 35, м. Чернівці);

- в приміщенні Хотинської міської ради (вул. Незалежності, 52, м. Хотин, Чернівецької області);

- за юридичною адресою КП «Цегельник»: вул. Річна, 1, м. Хотин;

- на офіційних веб-сайтах Чернівецької облдержадміністрації та управління екології та природних ресурсів Чернівецької облдержадміністрації з **14.12.2018 року**.

2.4. Звіт з оцінки впливу на довкілля, оголошення про початок громадського обговорення звіту з оцінки впливу на довкілля, а також інші матеріали, надані на розгляд громадськості, розміщувалися в місцях, доступних для громадськості:

2.4.1. На офіційних веб-сайтах Чернівецької облдержадміністрації та управління екології та природних ресурсів Чернівецької облдержадміністрації:

з 12.02.2019.

2.4.2. У приміщенні уповноваженого органу:

з **12.02.2019** розміщено в приміщенні управління екології та природних ресурсів Чернівецької облдержадміністрації (вул. Маяковського, 35, м. Чернівці).

2.4.3. У приміщенні орган(-у/-ів) місцевого самоврядування відповідн(-ої/-их) адміністративно-територіальн(-ої/-их) одиниц(-і/-ь), що мож(-е/-уть) зазнати впливу планованої діяльності:

з **15.02.2019** року в приміщенні Хотинської міської ради (довідка про розміщення оголошення від 15.02.2019 № 02-14-125 додається).

2.4.4. У приміщенні КП «Цегельник» за юридичною адресою:
вул. Річна, 1, м. Хотин.

3. Громадське обговорення планованої діяльності на всіх стадіях процедури оцінки впливу на довкілля.

Громадське обговорення повідомлення про плановану діяльність тривало 20 робочих днів і було розпочато 13.12.2018 та завершено 14.01.2019.

Громадське обговорення Звіту з оцінки впливу на довкілля тривало 30 робочих днів і розпочалось 12.02.2019 та завершено 26.03.2019.

4. Загалом протягом строку громадського обговорення:

4.1. До повідомлення про плановану діяльність зауваження і пропозиції від громадськості не надходили.

4.2. Протягом громадського обговорення Звіту з оцінки впливу на довкілля зауваження і пропозиції від громадськості не надходили.

4.3. Громадські слухання щодо планованої діяльності КП «Цегельник» відбулися **28.02.2019 об 11-00** за адресою: вул. Незалежності, 52, м. Хотин Чернівецької області в приміщенні Хотинської міської ради.

Додатки:

4.1. Протокол громадських слухань щодо планованої діяльності КП «Цегельник» «Видобування корисної копалини на Хотинському родовищі глинистої сировини розташованого на північній околиці м. Хотин, Хотинського району, Чернівецької області».

4.2. Копія журналу (відомості) реєстрації виступів учасників громадських слухань на 1 арк.

4.3. Копія журналу (відомості) реєстрації виступів учасників громадських слухань на - арк.

4.4. Копія журналу (відомості) реєстрації письмових зауважень та пропозицій, що надійшли протягом громадських слухань на - арк.

4.5. Усі докази оприлюднення та розміщення документів, надані суб'єктом господарювання згідно з пунктом 2.

**В. о. завідувача сектору
оцінки впливу на довкілля**



А. БЕГІН

ПРОТОКОЛ
громадських слухань щодо планованої діяльності

КП «ЦЕГЕЛЬНИК»

«Видобування корисної копалини на Хотинському родовищі глинистої сировини розташованого на північній околиці м. Хотин, Хотинського району, Чернівецької області»
(вид планованої діяльності)

в приміщенні Хотинської міської ради за адресою:
вул. Незалежності, 52, м. Хотин, Чернівецької області
(місце проведення громадського слухання)

від 28 лютого 2019 р.

Присутні:

Учасники громадських слухань у кількості 10 осіб згідно із журналом (відомістю) реєстрації учасників, що є невід'ємним додатком до цього протоколу.

Порядок денний:

1. Оголошення головуючого, порядку денного та регламенту громадських слухань.

2. Доповідь суб'єкта господарювання щодо планованої діяльності та її впливу на довкілля, доповіді інших учасників.

3. Запитання до доповідачів та відповіді.

4. Обговорення учасниками громадських слухань (зауваження, пропозиції).

5. Підбиття підсумків, інформування учасників слухань про порядок врахування зауважень і пропозицій громадськості та закриття громадських слухань.

1. Оголошення головуючого, порядку денного та регламенту громадських слухань.

Слухали:

1. Бегін Аллу Василівну, яка повідомила, що згідно з Порядком проведення громадських слухань у процесі оцінки впливу на довкілля, затвердженого постановою Кабінету Міністрів України від 13 грудня 2017 р. № 989, вона уповноважена головувати на громадських слуханнях.

2. Бегін Аллу Василівну, яка роз'яснила мету і процедуру проведення громадських слухань, процедуру врахування зауважень та пропозицій громадськості під час видачі висновку з оцінки впливу на довкілля та рішення про провадження планованої діяльності.

3. Ураховуючи кількість доповідачів та учасників громадських слухань Бегін Алла Василівна оголосила порядок денний та встановив такий регламент:

на вступне слово головуючого — до 5 хв.;

на доповідь суб'єкта господарювання — до 5 хв.;

на кожну з ____ співдоповідей — до 5 хв.;

відповіді на запитання після доповідей усіх співдоповідачів разом — до 20 хв.;

на зареєстровані виступи в обговоренні — до 5 хв.;

на інші виступи в обговоренні — до 5 хв.;

на підбиття підсумків та закриття слухань — до 5 хв.

2. Доповідь суб'єкта господарювання щодо планованої діяльності та її впливу на довкілля, доповіді інших учасників.

Слухали:

1. Доповідь суб'єкта господарювання щодо планованої діяльності та її впливу на довкілля

Пасічник Б.А., директор КП «ЦЕГЕЛЬНИК»
(прізвище, ім'я, по батькові, посада)

Коротко доповів про характеристику даної планованої діяльності, місце провадження, описав технологічний процес діяльності, соціально-економічний вплив планованої діяльності, вплив на довкілля та позитивний результат від планованої діяльності.
(короткий зміст доповіді)

3. Запитання та відповіді до доповідачів (реєстрації підлягають усі запитання незалежно від того, відповідь надається безпосередньо на громадських слуханнях чи у письмовій формі після їх завершення)

№	Запитання до доповідачів (із зазначенням особи, що їх подає)	Відповідь, якщо надавалася (із зазначенням особи, що її надає)
1	<p>Головльов М.О.</p> <p>Чи розраховували Ви, на скільки ще вистачить ресурсу, щоб на кар'єрі проводилися роботи?</p> <p>Чи є якісь альтернативи щодо використання пального для випалювання цегли?</p> <p>Які об'єми щепи потрібні для того, щоб забезпечити виробничий процес?</p>	<p>Пасічник Б.А.</p> <p>Згідно документів – ще на 30 років.</p> <p>Пробуємо різні варіанти: в минулому році почали переходити на щепу, будемо продовжувати і надалі. Газ проводити тимчасово призупинили, у зв'язку із підняттям цін на газ.</p> <p>Потрібно рахувати...</p>

4. Обговорення учасниками громадських слухань (усні зауваження, пропозиції, та відповіді на них)*

№	Зауваження, пропозиція (із зазначенням особи, що їх подає)	Відповідь, якщо надавалася (із зазначенням особи, що її надає)
	-	-
	-	-
	-	-
	-	-
	-	-

5. Підбиття головуючим підсумків, інформування учасників слухань про порядок урахування зауважень і пропозицій громадськості та закриття громадських слухань.

Слухали:


Бегін Аллу Василівну, яка повідомила, що результати громадських обговорень будуть враховані управлінням екології та природних ресурсів Чернівецької облдержадміністрації під час розгляду Звіту з оцінки впливу на довкілля КП «ЦЕГЕЛЬНИК» та підготовки Висновку з оцінки впливу на довкілля.


Інформацію щодо врахування зауважень та пропозицій громадськості буде включено до Звіту про громадські обговорення.

До протоколу додаються:

1. Журнал (відомість) реєстрації учасників громадських слухань на 1 арк.
2. Журнал (відомість) реєстрації виступів учасників громадських слухань на - арк.
3. Журнал (відомість) реєстрації письмових зауважень та пропозицій, що надійшли протягом громадських слухань, на - арк.
4. Письмові зауваження та пропозиції, що надійшли протягом громадських слухань, на - арк.
5. Відповіді суб'єкта господарювання на запитання, надані після громадських слухань, на - арк.
6. Аудіо- та/або відеозапис громадських слухань.

Головуючий


(підпис)


(прізвище та ініціали)

ЖУРНАЛ (ВІДОМІСТЬ)
реєстрації учасників громадських слухань щодо

Згодувальник з метою забезпечення службовою
(вид планованої діяльності)

целю з-ду на Волин. Подольські порисей кончини
Відкритим метром

(місце проведення громадського слухання)

Волинська міська рада
28 лютого 2019р.

м. Волин
Гернівецька обл.

№	Прізвище, ім'я, по батькові (для фізичних осіб) або прізвище, ім'я, по батькові представника і найменування (для юридичних осіб)	Рік народження (для фізичних осіб)	Контактний телефон	Адреса реєстрації або фактична адреса проживання (для фізичних осіб) або адреса місцезнаходження (для юридичних осіб)	Підпис*
1	Григорівська Надія Володимирівна	1970	067 191-52-42	м. Хотин Хотинська м. р-он	
2	Палишин Борис Федорович	1951	0506423626	м. Хотин вул. Булавінська	
3	Клименко Наталія Борисівна	1952	0957032990	с. Рудини	
4	Клименко Зоя Дмитрівна	1959	0506423626	м. Хотин	
5	Клименко Надія Борисівна	1964		м. Хотин вул. Цюцюшевська	
6	Зеленко Ірина Миколаївна	1954		вул. Торговицька, 47	
7	Сейменов Юрій Іванович	1963		с. Атаманьківка	
8	Сосонко Віктор Михайлович	1959	0953330971	м. Хотин буль. Шевченка 86	
9	Сенців Валентина Сергіївна	1994	0669083 244	с. Копилівка вул. О.Коваленко	
10	Словцький Микола Олександрович	1972	0503741585	м. Хотин вул. Дудніженка, 35	

* Підпис особи, що дає згоду на обробку персональних даних відповідно до Закону України "Про захист персональних даних".

Зрештуровано і процифровано
01 (один) аркуш

Телов. сувес.

Дубль

Білін А. В.



ЖУРНАЛ (ВІДОМІСТЬ)
реєстрації виступів учасників громадських слухань щодо

Видобування з метою забезпечення енергетикою
(вид планованої діяльності)

негазифікованого заводу на Хопкинському родовищі
Керченської концентрованої вугільної шахти


Хопкинська міська рада (м. Хопкин Держів. обл.)
(місце проведення громадського слухання)

28 лютого 2019 року

м. Хопкин
Держів. область

№ з/п	Прізвище, ім'я, по батькові (для фізичних осіб) або прізвище, ім'я, по батькові представника (для юридичних осіб)	Посада / найменування юридичної особи	Підпис*

* Підпис особи, що дає згоду на обробку персональних даних відповідно до Закону України "Про захист персональних даних".



Трашировано і прошировано
Офісним архівом

Толов. свец.
Сатіх
Берік А. В.



ЖУРНАЛ (ВІДОМІСТЬ)
реєстрації письмових зауважень та пропозицій, що надійшли
протягом громадських слухань

Видобування з метою забезпечення енергетикою
(вид планованої діяльності)
цегляного заводу на Солонському родовищі
корисної копалини вкритий територією
Солонської міської ради
(місце проведення громадського слухання)

м. Солони Чернівецької області

Процедуровано і процифровано
01 (один) аркуш

Лавров. елевс.
Білін І. В.





У К Р А Ї Н А
ХОТИНСЬКА МІСЬКА РАДА
ЧЕРНІВЕЦЬКОЇ ОБЛАСТІ
ВИКОНАВЧИЙ КОМІТЕТ

60000 Чернівецька обл. м. Хотин, вул. Незалежності 52,
тел. 2-12-61, 2-28-36, e-mail:hoti_amu@ukr.net

15.02.2019 № 02-14-125

Директору колективного
підприємства «Цегельник»
Пасічнику Б.А.
м. Хотин, вул. Річна,1

На Ваше звернення повідомляємо, що територіальною громадою міста в особі Хотинської міської ради, в черговій газеті «Хотинські вісті», та на офіційному сайті Хотинської міської ради розміщено оголошення звіту з оцінки впливу на довкілля (ОВД), щодо видобування корисних копалин на Хотинському родовищі глинистої сировини, яке відбудеться 28 лютого об 11:00 год. в приміщенні Хотинської міської ради. А також прийнято звіт з ОВД для ознайомлення жителів м. Хотина.

МІСЬКИЙ ГОЛОВА

ГОЛОВЛЮВ М.О



МОЛОДИЙ
БУКОВИНЕЦЬ

П'ЯТНИЦЯ-СУБОТА • №98,
7-8 грудня 2018 року
ціна 4 грн



Мерзнуть через ліміти газу

Від газопостачання відключили вузл та міську раду



[оголошення]

7-8 грудня 2018 року • Молодий Буковинець • 10

ПОВІДОМЛЕННЯ

про плановану діяльність, яка підлягає оцінці впливу на довкілля

Коллективне підприємство «Цегельник», код ЄДРПОУ 31135763, інформує про намір провадити плановану діяльність та оцінку її впливу на довкілля.

1. Інформація про суб'єкта господарювання

Юридична/фактична адреса: 60000, Чернівецька область, м. Хотин, вул. Річна, 1, Тел. 0688590396, E-mail: Kp_cegelnik@ukr.net. Директор – Пасічник Борис Андрійович.

2. Планована діяльність, її характеристика, технічні альтернативи

Планована діяльність, її характеристика.

Корисною копалиною на Хотинському родовищі є алювіальні глини верхньочетвертинного віку від жовто-бурого до світло-жовтого кольору, пісчисто-середньолінійні, шаруваті, з домішкою піщаного матеріалу. Дана глиниста сировина придатна для виробництва грубої кераміки. Планова діяльність – видобування з метою забезпечення сировиною цегельного заводу на Хотинському родовищі корисної копалини відкритим методом (кар'єр) по автотранспортній системі розробки із тимчасовим відвалування: розробка глинистої сировини екскаватором, з подальшим навантаженням на автотранспорт.

Технічна альтернатива 1. Видобування глинистої сировини бульдозерним методом: розробка із переїщенням в бурти з наступним навантаженням на

планованої діяльності (потужність, довжина, площа, обсяг виробництва тощо)

Підраховані запаси глинистої сировини становлять 158,70 тис. куб. м. Розкривні породи – 5,10 тис. куб. м, зокрема ґрунтово-реслинний шар – 3,40 тис. куб. м.

Гідрогеологічні умови Хотинського родовища сприятливі для розробки – корисна копалина не обводнена. Зон перезволоження порід немає. Приплив води в кар'єр можливий тільки внаслідок атмосферних опадів.

Площа родовища – 3,2 га, площа, на якій здійснюватиметься видобуток корисної копалини складає 2,70 га. На даний час територія родовища є частково розроблена (північно-східна частина).

Продуктивність кар'єру по видобутку складе 4,4-5,0 тис. куб. м/рік. Розрахунковий строк служби кар'єру складе 30 років. Режим роботи кар'єру – одна 8-годинна зміна, 160 днів на рік.

6. Екологічні та інші обмеження планованої діяльності за альтернативами:

Екологічні та інші обмеження планованої діяльності встановлюються згідно зі Законодавством України, враховуючи Земельний кодекс України, Закони України «Про регулювання містобудівної діяльності», «Про охорону земель», «Про охорону навколишнього природного середовища», технічними умовами, містобудівними умовами та обмеженнями.

Згідно з переліком санітарного класифікатора (додаток 4 до

луні, азоту оксиди (в перерахунок на діоксид азоту), сажа, діоксид сірки (сірчистий ангідрид), вуглець оксид, бенза(а)пірен, метан, пари дизельного палива, тверді суспендовані частинки недиференційовані за складом (пил). Викиди з проєктованих джерел не будуть створювати зони забруднення на території кар'єру та поза його межами. Перевищені величини максимальних приземних концентрацій відносно нормативних вимог (ДК для нас. пунктів) – не передбачаються.

Ґрунти та геологічне середовище: тимчасове порушення геологічної будови (природного рельєфу денної поверхні з утворенням кар'єрної виїмки), виїмки та переїщення ґрунтових порід в межах проєктного кар'єру; для усунення можливих негативних впливів на геологічне середовище та ґрунти передбачається виконання природоохоронних рекультиваційних робіт по відновленню порушених виробничими роботами земель та їх заліснення.

Водне середовище: гідрогеологічні умови родовища задовільні, корисна копалина розташована вище рівня підземних вод. Приток води у кар'єр буде наявний тільки внаслідок атмосферних опадів. Забруднення чи інші негативні впливи на стан підземних та ґрунтових вод неможливі, оскільки під час експлуатації кар'єру будуть виконані заходи щодо попередження потрапляння забруднюючих речовин та відходів в навколишні землі. Негативного впливу на навколишнє водне середовище (під-

корисних копалин на Хотинському родовищі глинистої сировини на території кар'єру, площею 2,70 га, належить до другої категорії видів планованої діяльності та об'єктів, які можуть мати вплив на довкілля та підлягають оцінці впливу на довкілля згідно з п. 3 ч. 3 ст. 3 Закону України «Про оцінку впливу на довкілля» №2059-VIII від 23 травня 2017 року.

10. Наявність підстав для здійснення оцінки трансграничного впливу на довкілля (враховуючи наявність значного негативного трансграничного впливу на довкілля та переїлок держав, до яких може зазнати значного негативного трансграничного впливу (зацеплення держав))

Підстав для здійснення оцінки трансграничного впливу на довкілля немає.

11. Планований обсяг досліджень та рівень деталізації інформації, що підлягає включенню до звіту з оцінки впливу на довкілля

Планований обсяг досліджень та рівень деталізації інформації, що підлягає включенню до звіту з ОВД, буде проведений у відповідності з ст. 6 Закону України «Про оцінку впливу на довкілля» № 2059-VIII від 23 травня 2017 року.

12. Процедура оцінки впливу на довкілля та можливості для участі в ній громадян

Планована суб'єктом господарювання діяльність може мати значний вплив на довкілля і, отже,

дарювання звіту з оцінки впливу на довкілля.

На стадії громадського обговорення звіту з оцінки впливу на довкілля протягом щонайменше 25-и робочих днів громадськості надається можливість надавати будь-які зауваження і пропозиції до звіту з оцінки впливу на довкілля та планованої діяльності, а також взяти участь у громадських слуханнях. Детальніше про процедуру громадського обговорення звіту з оцінки впливу на довкілля буде повідомлено в оголошенні про початок громадського обговорення.

13. Громадське обговорення обсягу досліджень та рівня деталізації інформації, що підлягає включенню до звіту з оцінки впливу на довкілля

Протягом 20-и робочих днів з дня оприлюднення цього повідомлення на офіційному веб-сайті уповноваженого органу громадськості має право надати уповноваженому органу, зазначеному в п. 15 цього повідомлення, зауваження і пропозиції до планованої діяльності, обсягу досліджень та рівня деталізації інформації, що підлягає включенню до звіту з оцінки впливу на довкілля.

Надаючи такі зауваження і пропозиції, як зазначено в реєстраційному номері справи про оцінку впливу на довкілля планованої діяльності в Єдиному реєстрі з оцінки впливу на довкілля (зазначений на першій сторінці цього повідомлення). Це значно спростить процес реєстрації та розгляду Ваших зауважень і



6 грудня – День Збройних сил України

ДИМ ПОВІДОМИВ, ЩО ВІДРЯДИЛИ НА ПОЛІГОН, НАСПРАВДІ ВОЮВАВ НА «НУЛІ»

Ця і пради нинішні солдатів і офіцерів війни фронт України воїни на Фронт Другої світової. А їхній напад довелось взяти до рук у XXI столітті, аби зберегти суверенітет та територіальність України. Ім'я – Іванітату Олеху змислюючи Солюхоноу, народився у 1987 році у місті Закарпаття. Після закінчення школи вступив до армії. У 2014 році мобілізований до військ частини на фронті. Після закінчення служби в армії працює в приватній фірмі.

У дові молодого офіцера був особливий період, який ніколи не стерти з пам'яті. Із 16 грудня 2016 по 1 квітня 2017 року Олег Володимирович служив у зоні АТО вступивши в команду роти, батальйону з роботи з особливим складом 14 окремих механізованих бригад. Про перебування на фронті, Іванітату Олеху, спілкуємося з ним.

Зберегти в пам'яті життя, так і в армії, найбільше суворо дотримуватися дисципліни. А це завжди повсякденна суворість, дисципліна, чистота і стриманість. Період адаптації до перебування в частині, особливо стриманість з військової дисципліни, однією з яких було вивчення історії України. Це було дуже важливо, щоб зрозуміти, чому ми воюємо. Це було найважливіше.

Та розрив снарядів, однак адміністрація – загальна бойова побачення. Дуже важливо, тому що це було дуже важливо, а за це – життя обійшлося.



ПОВІДОМЛЕННЯ ПРО ПЛАНОВАНУ ДІЯЛЬНІСТЬ, ЯКА ПІДЛЯГАЄ ОЦІН

Коллективне підприємство «Цегельник», код ЄДРПОУ 31135763 інформує про намір провадити плановану діяльність та оцінку її впливу на довкілля.

1. Інформація про суб'єкта господарювання
Юридична/фактична адреса: 60000, Чернівецька область, м. Хотин, вул. Річна, 1. Tel: 0688590396, E-mail: Kr.segelnik@ukr.net. Директор – Прасочник Борис Андрійович.

2. Планована діяльність, її характеристика, технічні альтернативи
Планована діяльність, її характеристика
Корисною копалиною на Хотинському родовищі є алювіальні глини верховинно-тектонічного віку від жовто-бурого до світло-жовтого кольору помірно-середньопластичні, шаруваті, з домішкою піщаного матеріалу. Дана глинисто-сировина придатна для виробництва грубої кераміки. Планована діяльність – видобування з метою забезпечення сировиною цегельного заводу на Хотинському родовищі корисної копалини відкритим методом (кар'єр) по автотранспортній системі розробки із тимчасовим відвалом поробним розробка глинисто-сировини екскаватором, з подальшим навантаженням на автотранспорт.

Технічна альтернатива 1
Видобування глинистої сировини бульдозерним методом: розробка із переміщенням в бурти з наступним навантаженням на автотранспорт для відвантаження споживачу. Застосування даного методу видобутку для Хотинського родовища є менш доцільним, так як корисна копалина в родовищі залегає на достатньо велику глибину і відповідно для бульдозерного методу вимагає розробки в декілька видобувних уступів. Екскаваторний метод дозволяє здійснювати видобуток в один уступ та більш якісно та раціонально вилучати корисну копалину.

3. Місце провадження планованої діяльності, територіальні альтернативи.

Місце провадження планованої діяльності територіальна альтернатива 1
Територія Хотинського родовища глинистої сировини розташована на північній околиці м. Хотин, Хотинського району, Чернівецької області. Із східного краю родовище примикає до діючого кар'єру, з заходу і північного заходу – розташовані орні землі, на півночі – обмежене охоронною зоною автостради.

Місце провадження планованої діяльності територіальна альтернатива 2
Планова діяльність територіально прикріплена до розвіданого та вже частково розробленого родовища глинистої сировини. Відповідно, розгляд інших територіальних альтернатив провадження планованої діяльності не є доцільним.

4. Соціально-економічний вплив планованої діяльності
Глиниста сировина Хотинського родовища придатна для виробництва грубої кераміки, в т.ч. керамічної цегли. Відповідно, реалізація планованої діяльності забезпечить сировиною підприємства будівельної промисловості. Створення нових робочих місць.

5. Загальні технічні характеристики, у тому числі параметри планованої діяльності (потужність, довжина, площа, обсяг виробництва тощо)
Підприємство запаси глинистої сировини становлять 158,70 тис. м³. Розкривні породи – 5,10 тис. м³, в т.ч. ґрунтово-рослинний шар – 3,40 тис. м³.

Гідрогеологічні умови Хотинського родовища сприятливі для розробки – корисна копалина не обводнена. Зон перезволоження породи не відмічено. Приплив води в кар'єр можливий тільки за рахунок атмосферних опадів.

Площа родовища – 3,2 га, площа, на якій здійснюватиметься видобуток корисної копалини складає 2,70 га. На даний час територія родовища є частково розроблена (північно-східна частина).

Продуктивність кар'єру по видобутку складає 4,4-5,0 тис. м³/рік. Розрахунковий строк служби кар'єру становить 30 років. Режим роботи кар'єру – в одну 8-ми годину зміну, 160 днів у рік.

6. Екологічні та інші обмеження планованої діяльності за альтернативами:
Екологічні та інші обмеження планованої діяльності встановлюють згідно із законодавством України, включаючи Земельний кодекс України, законів України «Про регулювання містобудівної діяльності», «Про охорону земель», «Про охорону навколишнього природного середовища», технічними умовами, містобудівними умовами та обмеженнями.

Згідно переліку санітарного класифікатора (додаток 4 до ДСП 173/96 «Державні санітарні правила планування і забудови населених пунктів») підприємство по видобуванню глини та сушінню має нормативний розмір санітарно захисної зони 100 м. Розмір нормативний. СЗЗ дотриманий.

7. Необхідна еколого-інженерна підготовка і захист території за альтернативами
Перед початком здійснення видобувних робіт передбачається:

- з території кар'єру буде знятий родючий шар ґрунту та складований в окремий відвал, для подальшого використання під час відновлювальних рекультивувальних робіт;
- виконані заходи щодо інженерної підготовки та захисту території від несприятливих природних явищ (зсувів, ерозії, змивів); захисту території кар'єру від підтоплення ґрунтовими, атмосферними та поверхневими водами, тощо) із урахуванням результатів інженерно-геологічних висновкувань.

8. Сфера, джерела та види можливого впливу на довкілля:
Клімат та мікроклімат Вплив від реалізації планованої діяльності відсутній.

Повітряне середовище: Незначне пилення ґрунту та прилеглих територій під час проведення розкривних та видобувних, вимірювань вантажних робіт, викиди викидів газів під час роботи двигуна причіпи техніки і автотранспорту на території кар'єру; викиди під час ремонтних робіт (зварка та різка металу). Викиди містимуть забруднюючі речовини: оксид заліза (III), марганець та його сполуки, азоту оксиди (в перерахунок на диоксид азоту), сірка, диоксид сірки (сірчистий ангідрид), вуглець оксид, бенз(а)пирен, метан, пари дизельного палива, тверді суспендовані частинки неідиференційовані за складом (пил). Викиди з проєктованих джерел не будуть створювати зони забруднення на території кар'єру та поза його межами. Певніший вплив максимальних приземних концентрацій відносно нормативних вимог (ГДК для на пункту) – не передбачається.

Ґрунти та геологічне середовище Тимчасове порушення геологічної будови (природного рельєфу денної поверхні з утворенням кар'єрної виймки), вимітка та переміщення ґрунтового шару в межах проєктованого кар'єру; для усунення можливих негативних впливів на геологічне середовище та ґрунти передбачається виконання природоохоронних рекультивувальних робіт з відновлення порушених видобувальними роботами земель та їх закріплення.

Водне середовище Геогеологічні умови родовища задовільні, корисна копалина розташована вище рівня підземних вод. Приток води у кар'єр буде наявний тільки за рахунок атмосферних опадів. Забруднення інших негативних впливів на стан ґрунтового шару неможливе, оскільки під час експлуатації кар'єру будуть виконуватись заходи щодо попередження потрапляння забруднюючих речовин та відходів в навколишню землю. Негативного впливу на навколишнє водне середовище (підземні та поверхні води) під час експлуатації проєктованого кар'єру не передбачається.

Рослинний і тваринний Реліктові рослини та рослини, що знаходяться під охороною (Червона книга) на прилеглих територіях та в межах впливу відсутні. Негативного впливу від масового вирубування дерев чи значних негативних порушень природних умов снування фауни не передбачається.

Заповідні об'єкти: Територія ПЗФ (вищого та нижчих рангів) у межах площі проєктованого кар'єру відсутні. Проєкт не зачіпає землі природних заповідників, національних парків або інших об'єктів Заповідного фонду.

Культурна спадщина Вплив на культурну спадщину відсутній.

Навколишнє соціальне середовище: Здійснення негативних впливів не передбачається. Експлуатація проєктованого кар'єру позитивно вплине на рівень зайнятості місцевого населення та розвиток економіки і промисловості району.

Навколишнє техногенне середовище Негативного впливу під час реалізації проєктованого видобувної діяльності на промислові, житлово-цивільні і сільськогосподарські об'єкти, наземні та підземні споруди, соціальну організацію території, пам'ятки культури, архітектури, історії та інші елементи не передбачається, так як вони розташовані поза зоною впливу даного об'єкту.

9. Належність планованої діяльності до першої чи другої категорії видів діяльності та об'єктів, які можуть мати значний вплив на довкілля та підлягають оцінці впливу на довкілля (зазначити відповідний пункт і частину статті 3 Закону України «Про оцінку впливу на довкілля»)
Планова діяльність із видобутку корисних копалин на Хотинському родовищі глинистої сировини на території кар'єру площею 2,70 га належить до другої категорії видів планованої діяльності та об'єктів, які можуть мати вплив на довкілля та підлягають оцінці впливу на довкілля згідно із п. 3 ч. 3 ст. 3 Закону України «Про оцінку впливу на довкілля» № 2059-VIII від 23 травня 2017 року.

10. Наявність підстав для здійснення оцінки впливу на довкілля
Підстав для здійснення оцінки впливу на довкілля немає.

11. Планована діяльність, її характеристика, технічні альтернативи
Планована діяльність, її характеристика
Планована діяльність, її характеристика
Планована діяльність, її характеристика
Планована діяльність, її характеристика



П'ЯТНИЦЯ СУБОТА • № 11
8-9 лютого 2019 року
ціна 4 грн



«Лебідь був виснажений і голодний»

>> 10



решаюче стратегічне рішення держави на набуття повноправного членства України у Євросоюзі та НАТО

Водночас із тексту Конституції виключається пункт 14 розділу XV "Перехідні положення". У ньому йдеться про те, що використання існуючих військових баз на території України для тимчасового перебування іноземних військових формувань можливе на умовах оренди в порядку, визначеному міжнародними договорами України, ратифікованими Верховною Радою.

Закон набуває чинності із наступного дня після опублікування.

Кремля пильно спостерігають у НАТО пильно спостерігають у Кремлі.

«Дуже важливо, що НАТО – це про безпеку. Безпека не тільки військова, не тільки кардинальні зміни на геополітичній карті світу. А це і про безпеку громадянина – безпека на вулицях, захист конституційних прав і свобод громадян, верховенство права. Наголошую, що це також пов'язано зі вступом в ЄС, відповідності Україні критеріям, які необхідні для членства. А це, в тому числі, – і захист стандартів життя українського громадянина. Реформи означають захист людей», – сказав він.

Що повинна зробити Україна, щоби вступити в НАТО і ЄС

Ігор БУРКУТ, політолог:
«Я дуже позитивно оцінюю те, що парламент ухвалив це рішення. Це тому, що саме Революція гідності і спрямовувала нас у повне вклюдження в євроатлантичні та євроінтеграційні процеси. Зараз вдалося набрати достатню кількість голосів у Верховній Раді. Це демонструє, що настрої в суспільстві змінилися у порівнянні з тим, що було навіть п'ять років тому. Днями до НАТО було прийнято

війну, а статут НАТО якраз у таких випадках не дозволяє приймати рішення. Хоча є винятки. Для України – це лише крок. Так, це історичне рішення. Але саме історія покаже, наскільки ухвалення цього закону було історичним. Для того, щоби вступити в НАТО, Україна має зробити дуже багато. По-перше, ми маємо завершити реформу армії. Наше військо, зброя якого, переважно радянська, має перейти на стандарти НАТО. Дуже важливо, щоби офіцери добре володіли англійською мовою. Чого нема в наших Збройних силах, а для Заходу це є важливим: це сержанти, на яких три-

Оксана Продан (БПП) – "За"
Богдан Онуфрив (БПП) – "За"
Марія Матіос (БПП) – "За"
Віктор Король (БПП) – "За"
Владислав Северинов (БПП) – "За"
Сергій Рудик (БПП) – "За"
Микола Федорук (Народний фронт) – "За"
Максим Бурбак (Народний фронт) – "За"
Михайло Гаврилюк (Народний фронт) – "За"
Олександр Дроздик (Народний фронт) – "За"
Михайло Папів (Опозиційний блок) – "Проти"
Іван Мирний (Опозиційний блок) – "Проти" ■

ОГЛОШЕННЯ

Інформація про проведення повторного цільового аукціону з продажу майна, що перебуває у податковій заставі

Приватне підприємство «Володимир Буд» (код ЄДРПОУ 33129437), 59345, Чернівецька обл., Кіцманський р., с. Стрілецький Кут.

Лот № 1: Квартира, об'єкт житлової нерухомості, заг. пл. 94,4 кв. м житл. пл., 48,9 кв. м, трикімнатна квартира, розташована на 2 поверсі 5-поверхового будинку, розташованого за адресою: Чернівецька обл., м. Кіцмань, вул. Незалежності, буд. 52-Б, кв. 22, Стан – добрий. Поч. в-сть: 484649,60 грн з ПДВ.

Аукціон відбудеться: 22.02.2019 р., об 11.00 за адресою: м. Чернівці, вул. Герцена, 1.

Ознайомитися з лотом можна в робочий час за місцем розташування.

Аукціон проводиться без можливості зниження початкової ціни.

Замовник аукціону: Головне управління ДФС у Чернівецькій області.

Організатор цільового аукціону: ЗАХІДНО-УКРАЇНЬСЬКА РЕГІОНАЛЬНА АГРОПРОМИСЛОВА БІРЖА (ЗУРАБ)

Прийом заяв на участь у аукціоні проводиться за адресою: м. Чернівці, вул. Герцена, 1, оф. 33, та м. Львів, вул. Залізнична, 16, +38 032 29 48 403, +38 095 38 90 385.

Для участі в аукціоні необхідно:

1. Подати заявку про участь в аукціоні, та подати завірені печаткою та підписом керівника копії установчих документів, довідки з ЄДРПОУ, свідоцтва про сплату ПДВ (єдиного податку), копію паспорту та ідентифікаційного номеру для фізичної особи.
- Кінцевий термін прийняття заявок на участь в цільовому аукціоні до 16:00 20.02.2019 р.

Учасники аукціону:

- сплачують реєстраційний внесок у розмірі 17 грн, без ПДВ, на р/р організатора аукціону ЗУРАБ: 2600100026972 АТ «Укресімбанк», МФО 322313, ЄДРПОУ 23970563, одержувач – ЗУРАБ;
- вносять гарантійний внесок у розмірі 10% від стартової вартості майна на р/р 26002000026971 АТ «Укресімбанк», МФО 322313, ЄДРПОУ 23970563, одержувач – ЗУРАБ.

Квитанції про сплату подаються разом з заявою на участь в аукціоні.

Додаткову інформацію щодо участі у аукціоні можна отримати за тел.: +38 032 29 48 403, +38 095 38 90 385; zurab@zurab.lviv.ua, www.zurab.lviv.ua, адміністративний офіс ЗУРАБ м. Чернівці, вул. Герцена, 1, оф. 33; БІРЖА – платником ПДВ.

Оголошення про початок громадського обговорення звіту з оцінки впливу на довкілля

Коллективне підприємство «Цегельник» повідомляє про початок громадського обговорення звіту з оцінки впливу на довкілля планової діяльності з метою виявлення, збирання та врахування зауважень і пропозицій громадськості до планової діяльності протягом 30 днів з моменту офіційного опублікування цього оголошення.

Планова діяльність передбачає продовження здійснення видобувної діяльності на Хотинському родовищі глини корисної копалини відкритим методом (кар'єр) по автотранспортній системі розробки з тимчасовим відвалуотворенням, з метою забезпечення сировиною цегельного заводу. Корисною копалиною родовища є глини, придатні для виробництва грубої кераміки.

Громадські слухання відбудуться 28.02.2019 р., об 11.00, у приміщенні Хотинської міської ради, розташованої на вул. Незалежності, 52 у м. Хотині Чернівецької області.

Дата офіційного опублікування в Єдиному реєстрі з оцінки впливу на довкілля – 13.12.2018.

Реєстраційний номер справи про оцінку впливу на довкілля планової діяльності – 201812112385.



«Гаряча» тема СТАРТУВАЛА МОНЕТИЗАЦІЯ СУБСИДІЙ

Противом останнім місяцям лише п'ять не говорив про монетизацію субсидій на оплату житлово-комунальних послуг. Політики, політологи, депутати, населення по-різному сприймають новачка.

Оди вважають, що це політичний крок, який, зокрема, сприятиме зменшенню енергетичних витрат громадян на газ, електрику, воду. Інші вважають, що монетизація — це собі проп'яганда, як і всі інші заходи, які в Україні не працюють. Чи варто монетизувати субсидії? Чи це дійсно допоможе зменшити витрати на енергетику? Чи це дійсно допоможе зменшити витрати на енергетику?

Проте, як і завжди, не варто забувати про те, що монетизація субсидій — це не тільки про гроші, це ще й про соціальну справедливість. Чи це дійсно допоможе зменшити витрати на енергетику?

ЯК МАЄ ПРАЦЮВАТИ МОНЕТИЗАЦІЯ?



«Субсидії грошима отримують»

«Ще відбудеться автоматизація»

«Субсидії грошима отримують»

«Субсидії грошима отримують» — це означає, що гроші будуть надходити на банківські картки громадян. Це означає, що гроші будуть надходити на банківські картки громадян.

«Ще відбудеться автоматизація» — це означає, що процес монетизації буде автоматизований. Це означає, що процес монетизації буде автоматизований.

«Субсидії грошима отримують» — це означає, що гроші будуть надходити на банківські картки громадян. Це означає, що гроші будуть надходити на банківські картки громадян.

мобільного є ключовим та унікальним реквізитом для отримання допомоги держави, що починається у грошовій формі. — пояснила Н. Б. Центарна.

Спеціалісти, що ним займаються запровадженням механізму монетизації житлових субсидій, усвідомлюють, система на практиці ще не апробована, отож у процесі роботи можливі виникнення «вузлів» місця, зокрема, при взаємодії різних інстанцій, що здійснюють надання послуг та розрахунки за субсидії. Запровадження обов'язково вимагатиме значної підготовчої праці відповідного програмного забезпечення. Проте, як стало відомо, останні ще у стадії розробки.

Але вже зараз у спеціалізованих управліннях праці та соціального захисту населення побільшало клопотів. Можливо, через різні премії, доведеться ті в суб-

маєте, подбаєте про безпеку, перегайте спокій, дуже багато

джерел доходів. Для одиноких представників вашого знаку в

згубних звичок. Вам буде легко добитися успіху у всьому, що

передбачені події. Цей рік сприятливий для зміцнення зв'язку

ПАСПОРТ



то заздалегідь потурбуватися про оформлення паспорту (або іншого документа, що свідчує особу), адже вступити за свідоцтвом про народження зможуть лише ті учні, їм 14 років виповниться після 1 травня 2019 року. **Управління ДМС у Чернівецькій області.**

ЯКЩО ОБИРАЄТЕ ПРОФЕСІЮ

Вищі військові навчальні заклади – Національна академія Служби безпеки України (м. Київ) та Інститут підготовки юридичних кадрів для Служби безпеки України Національного юридичного університету ім. Ярослава Мудрого (м. Харків) – оголошують набір на денну форму навчання на 2019 рік за спеціальностями: «Правознавство», «Державна безпека» та «Філологія».

Заяви прийматимуться до 1 березня 2019 року.

Правила прийому оприлюднені на сайтах вишів http://academy.ssu.gov.ua/ua/page_abiturient/ (Національна академія Служби безпеки України) та <http://vstup.nlu.edu.ua/> (Інститут підготовки юридичних кадрів для Служби безпеки України Національного юридичного університету ім. Ярослава Мудрого).

За довідками звертатися до відділу кадрового забезпечення Управління Служби безпеки України в Чернівецькій області (м. Чернівці, вул. Шевченка, 1а) або за тел.: (0372) 59-53-99, 59-53-52, 59-53-37 та на електронну скриньку usb_chn@ssu.gov.ua.

ОГОЛОШЕННЯ про початок громадського обговорення звіту і оцінки впливу на довкілля

Коллективне підприємство «Цегельник» повідомляє про початок громадського обговорення звіту з оцінки впливу на довкілля планованої діяльності з метою виявлення збирання та врахування зауважень і пропозицій громадськості до планованої діяльності протягом 30 днів з моменту офіційного опублікування цього оголошення.

Планова діяльність передбачає продовження здійснення видобувної діяльності на Хотинському родовищі глини корисно: копалини відкритим методом (кар'єр) по автотранспортній системі розробки із тимчасовим відвалоутворенням з метою забезпечення сировиною цегельного заводу. Корисною копалиною родовища є глини, придатні для виробництва грубої кераміки.

Громадські слухання відбудуться о 11:00 годині 28.02.2019 р. в приміщенні Хотинської міської ради, розташованому по вул. Незалежності, 52 в м. Хотин Чернівецької області.

Дата офіційного опублікування в Єдиному реєстрі з оцінки впливу на довкілля - 13.12.2018 р.

Реєстраційний номер справи про оцінку впливу на довкілля планованої діяльності - 201812112385.

Рез. № 6 від 5.02.19 р.

ВІДПОВІДІ НА КРОСВОРД

По горизонталі: 7. Обеліск. 10. Розарій. 11. Рватися. 12. Грязь. 13. Вальс. 14. Упертість. 17. Лампас. 19. Горло. 20. Дамара. 24. Окрасць. 25. Токката. 26. Смокінг. 27. Постриг. 30. Коліно. 32. Перон. 33. Аннали. 38. Телепатія. 40. Гроно. 41. Літер. 42. Словник. 43. Бордеро. 44. Амфібія.

По вертикалі: 1. Оборона. 2. Глузд. 3. Скіра. 4. Тряс. 5. Масаж. 6. Різьбар. 8. Патріот. 9. Зимівля. 15. Самарканд. 16. Маркетинг. 18. Мукомел. 21. Актриса. 22. Сцена. 23. Посол. 28. Передок. 29. Комашня. 31. Обертон. 34. Лицемір. 35. Гексод. 36. Піскар. 37. Знада. 39. Ліпій



УКРАЇНА

ЧЕРНІВЕЦЬКА ОБЛАСНА
ДЕРЖАВНА АДМІНІСТРАЦІЯ
УПРАВЛІННЯ ЕКОЛОГІЇ ТА
ПРИРОДНИХ РЕСУРСІВ

ОЦІНКА ВПЛИВУ НА ДОВКІЛЛЯ
ОПРИЛЮДНЕННЯ ІНФОРМАЦІЇ ЩОДО ПРОВАДЖЕННЯ ПЛАНОВАНОЇ ДІЯЛЬНОСТІ



